

КАРТА-ПЛАН ТЕРРИТОРИИ

КАРТА-ПЛАН ТЕРРИТОРИИ**Содержание**

№ п/п	Разделы карта-плана территории	Номера листов
1	2	3
1	Пояснительная записка	2
2	Сведения о пунктах геодезической сети и средствах измерений	4
3	Сведения об уточняемых земельных участках	7
4	Сведения об уточняемых земельных участках необходимых для исправления реестровых ошибок	18
5	Описание местоположения строения на земельном участке	87
6	Схема границ земельных участков	121
7	Схема геодезических построений	125
8	Акт согласования местоположения границ земельных участков	

Пояснительная записка

1. Сведения о территории выполнения комплексных кадастровых работ: *Кадастровый квартал 63:31:0702006 Самарская область Самарская область, муниципальный район Сергиевский, с. Сергиевск*

(наименование субъекта Российской Федерации, муниципального образования, населенного пункта, уникальные учетные номера кадастровых кварталов, иные сведения, позволяющие определить местоположение территории, на которой выполняются комплексные кадастровые работы, например, наименование садоводческого или огороднического некоммерческого товарищества, гаражного кооператива, элемента планировочной структуры)

2. Основания выполнения комплексных кадастровых работ:

Наименование, дата и номер документа, на основании которого выполняются комплексные кадастровые работы:

Соглашение о предоставлении из федерального бюджета субсидий, в том числе грантов в форме субсидий, юридическим лицам, индивидуальным предпринимателям, а также физическим лицам от 30.01.2025 №321-20-2025-002

3. Дата подготовки карты-плана территории *2 сентября 2025 г.*

4. Сведения о заказчике(ах) комплексных кадастровых работ:

В отношении юридического лица, органа местного самоуправления муниципального района, муниципального округа или городского округа либо уполномоченного исполнительного органа государственной власти субъекта Российской Федерации:

полное или сокращенное (в случае, если имеется) наименование: *Управление Федеральной службы государственной регистрации, кадастра и картографии по Самарской области*

основной государственный регистрационный номер: *1046300581590*

КАРТА-ПЛАН ТЕРРИТОРИИ

идентификационный номер налогоплательщика: 6317053595

В отношении физического лица или представителя физических или юридических лиц:

фамилия, имя, отчество (последнее - при наличии): —

страховой номер индивидуального лицевого счета в системе обязательного пенсионного страхования Российской Федерации (СНИЛС): —

Наименование и реквизиты документа, подтверждающие полномочия представителя заказчика(ов) комплексных кадастровых работ:

—

Адрес электронной почты (для направления уведомления о результатах внесения сведений в Единый государственный реестр недвижимости):
63_upr@rosreestr.ru

5. Сведения об исполнителе комплексных кадастровых работ:

Полное или сокращенное (в случае, если имеется) наименование и адрес юридического лица, с которым заключен государственный или муниципальный контракт либо договор подряда на выполнение комплексных кадастровых работ: *Филиал ППК «Роскадастр» по Самарской области, Самарская область, г. Самара, ул. Ленинская, 25а*

Фамилия, имя, отчество кадастрового инженера (последнее - при наличии): *Брусенцева Мария Вениаминовна* и основной государственный регистрационный номер кадастрового инженера индивидуального предпринимателя (ОГРНИП): —

Страховой номер индивидуального лицевого счета в системе обязательного пенсионного страхования Российской Федерации (СНИЛС) кадастрового инженера: *117-295-190 63*

Уникальный реестровый номер кадастрового инженера в реестре саморегулируемой организации кадастровых инженеров и дата внесения сведений о физическом лице в такой реестр: *5847 30 ноября 2015 г.*

Полное или (в случае, если имеется) сокращенное наименование саморегулируемой организации кадастровых инженеров, членом которой является кадастровый инженер: *Ассоциация "Саморегулируемая организация кадастровых инженеров"*

Контактный телефон: *88462005026, 1, 2017*

Почтовый адрес и адрес электронной почты, по которым осуществляется связь с кадастровым инженером: *Самарская область, г. Самара, ул. Ленинская, 25а, kkr@63.kadastr.ru*

6. Перечень документов, использованных при подготовке карты-плана территории:

№ п/п	Реквизиты документа				
	Вид	Дата	Номер	Наименование	Иные сведения

КАРТА-ПЛАН ТЕРРИТОРИИ

1	2	3	4	5	6
1	—	14.01.2025	КУВИ-001/2025-8976933	Кадастровый план территории	—

7. Пояснения к карте-плану территории:

1. Раздел1

Соглашение о предоставлении из федерального бюджета субсидий, в том числе грантов в форме субсидий, юридическим лицам, индивидуальным предпринимателям, а также физическим лицам

2. 63:31:0702006

Сведения о местоположении объектов недвижимости из ЕГРН не соответствует их фактическому местоположению на местности

3. Раздел2

Уточнено земельных участков -4

Исправлено земельных участков -12

Уточнено ОКС-18

Исправлено-0

1. Сведения о пунктах геодезической сети:

№ п/п	Вид геодезич еской сети	Название пункта и тип знака геодезической сети	Система координат пункта геодезической сети	Координаты пункта, м		Дата обследования 2 сентября 2025 г.		
						Сведения о состоянии		
				X	Y	наружного знака пункта	центра пункта	марки центра пункта
1	2	3	4	5	6	7	8	9
1	Геодезич еская сеть сгущения 4 класса (ГГС - 4 класса)	3, пир., 4.900 м, N3917, 6/№	МСК-63, зона 2	407380,22	2251538,00	сохранился	сохранился	сохранился

КАРТА-ПЛАН ТЕРРИТОРИИ

Сведения о пунктах геодезической сети и средствах измерений

1	2	3	4	5	6	7	8	9
2	Геодезическая сеть сгущения 4 класса (ГГС - 4 класса)	Восточный, пир., 6.500 м, N3917, б/№	МСК-63, зона 2	408993,85	2256461,18	сохранился	сохранился	сохранился
3	Геодезическая сеть сгущения 4 класса (ГГС - 4 класса)	444, пир., 6.500 м, N3917, б/№	МСК-63, зона 2	409412,04	2255145,36	сохранился	сохранился	сохранился
4	Геодезическая сеть сгущения 4 класса (ГГС - 4 класса)	Участок № 1, пир., 7.000 м, N3917, б/№	МСК-63, зона 2	405225,34	2251034,63	сохранился	сохранился	сохранился
5	Геодезическая сеть сгущения 4 класса (ГГС - 4 класса)	7, пир., 6.600 м, N3917, б/№	МСК-63, зона 2	405746,49	2252837,77	сохранился	сохранился	сохранился
6	Геодезическая сеть сгущения 4 класса (ГГС - 4 класса)	95, неизвестен, N3917, б/№	МСК-63, зона 2	407523,93	2256780,48	сохранился	сохранился	сохранился

КАРТА-ПЛАН ТЕРРИТОРИИ

Сведения о пунктах геодезической сети и средствах измерений

1	2	3	4	5	6	7	8	9
7	Геодезическая сеть сгущения 4 класса (ГГС - 4 класса)	6, пир., 4.600 м, N3917, б/№	МСК-63, зона 2	405205,49	2256096,66	сохранился	сохранился	сохранился
8	Геодезическая сеть сгущения 3 класса (ГГС - 3 класса)	Будка, сигн., 10.900 м, N3917, б/№	МСК-63, зона 2	404406,79	2253480,84	сохранился	сохранился	сохранился
9	Геодезическая сеть сгущения 3 класса (ГГС - 3 класса)	Отрадный, геознак на зд., неизвестен, б/№	МСК-63, зона 2	407015,50	2254271,37	сохранился	сохранился	сохранился

2. Сведения об использованных средствах измерений:

№ п/п	Наименование и обозначение типа средства измерений - прибора (инструмента, аппаратуры)	Заводской или серийный номер средства измерений	Реквизиты свидетельства о поверке прибора (инструмента, аппаратуры) и (или) срок действия поверки
1	2	3	4
1	Аппаратура геодезическая спутниковая, PrinCe i30	3448260	С-ГКФ/13-08-2025/455851592

КАРТА-ПЛАН ТЕРРИТОРИИ

Сведения об уточняемых земельных участках

1. Сведения о характерных точках границы уточняемого земельного участка с кадастровым номером 63:31:0702006:66 :

Система координат МСК-63

Зона № 2

Обозначение характерных точек границ	Координаты, м				Метод определения координат	Формулы, примененные для расчета средней квадратической погрешности определения координат характерных точек границ (M _t), с подставленными в такие формулы значениями и итоговые (вычисленные) значения M _t , м	Описание закрепления точки
	содержатся в Едином государственном реестре недвижимости		определены в результате выполнения комплексных кадастровых работ				
	X	Y	X	Y			
1	2	3	4	5	6	7	8
н15У	—	—	471544,63	2244315,85	Метод спутниковых геодезических измерений (определений)	M _t = 0,1 м	—
н44У	—	—	471544,29	2244327,83	—	—	—
н50У	—	—	471544,38	2244331,37	—	—	—
н49У	—	—	471544,33	2244334,76	—	—	—
н48У	—	—	471544,30	2244344,70	—	—	—
н47У	—	—	471543,86	2244356,69	—	—	—
н46У	—	—	471543,92	2244363,08	—	—	—
н16У	—	—	471529,05	2244363,21	Метод спутниковых геодезических измерений (определений)	M _t = 0,1 м	—
н17У	—	—	471529,89	2244346,49	Метод спутниковых геодезических измерений (определений)	M _t = 0,1 м	—
н18У	—	—	471529,98	2244344,13	Метод спутниковых геодезических	M _t = 0,1 м	—

КАРТА-ПЛАН ТЕРРИТОРИИ

Сведения об уточняемых земельных участках

					измерений (определений)		
н19У	—	—	471530,13	2244340,15	Метод спутниковых геодезических измерений (определений)	Mt = 0,1 м	—
н20У	—	—	471530,56	2244328,98	Метод спутниковых геодезических измерений (определений)	Mt = 0,1 м	—
н21У	—	—	471530,75	2244315,28	Метод спутниковых геодезических измерений (определений)	Mt = 0,1 м	—
н15У	—	—	471544,63	2244315,85	Метод спутниковых геодезических измерений (определений)	Mt = 0,1 м	—

2. Сведения о частях границ уточняемого земельного участка с кадастровым номером 63:31:0702006:66 :

Обозначение части границ		Горизонтальное проложение (S), м	Описание прохождения части границ	Сведения о согласовании местоположения границ(согласовано/спорное)
от т.	до т.			
1	2	3	4	5
н15У	н44У	11,98	—	согласовано
н44У	н50У	3,54	—	согласовано
н50У	н49У	3,39	—	согласовано
н49У	н48У	9,94	—	согласовано
н48У	н47У	12,00	—	согласовано
н47У	н46У	6,39	—	согласовано
н46У	н16У	14,87	—	согласовано
н16У	н17У	16,74	—	согласовано
н17У	н18У	2,36	—	согласовано
н18У	н19У	3,98	—	согласовано
н19У	н20У	11,18	—	согласовано

КАРТА-ПЛАН ТЕРРИТОРИИ

Сведения об уточняемых земельных участках

н20У	н21У	13,70	—	согласовано
н21У	н15У	13,89	—	согласовано

3. Сведения о характеристиках уточняемого земельного участка с кадастровым номером 63:31:0702006:66 :

№ п/п	Наименование характеристик земельного участка	Значение характеристики
1	2	3
1.	Адрес земельного участка	Самарская обл., м-р Сергиевский, сельское поселение Сергиевск, село Сергиевск, улица Строителей, земельный участок 15
1.1.	Сведения о местоположении земельного участка (при отсутствии адреса) в структурированном в соответствии с федеральной информационной адресной системой виде	—
1.2.	Дополнительные сведения о местоположении земельного участка	—
2.	Площадь земельного участка \pm величина погрешности определения(вычисления) площади ($P \pm \Delta P$), м ²	674 \pm —
3.	Формула, примененная для вычисления предельной погрешности определения площади земельного участка, с подставленными значениями и итоговые (вычисленные) значения (ΔP), м ²	—
4.	Площадь земельного участка согласно сведениям Единого государственного реестра недвижимости ($P_{\text{кад}}$), м ²	679
5.	Оценка расхождения P и $P_{\text{кад}}$ ($P - P_{\text{кад}}$), м ²	-5
6.	Предельный минимальный и максимальный размеры земельного участка ($P_{\text{мин}}$ и $P_{\text{макс}}$), м ²	—
7.	Вид (виды) разрешенного использования	для ведения личного подсобного хозяйства
7.1.	Дополнительные сведения об использовании земельного участка	—
8.	Кадастровый или иной государственный учетный номер (инвентарный) здания, сооружения, объекта незавершенного строительства, расположенного на земельном участке	—
9.	Сведения о земельных участках (землях общего пользования, территории общего пользования), посредством которых обеспечивается доступ	—
10.	Иные сведения	—

4. Пояснения к сведениям об уточняемом земельном участке с кадастровым номером 63:31:0702006:66 :

1.	—
----	---

1. Сведения о характерных точках границы уточняемого земельного участка с кадастровым номером 63:31:0702006:96 :

КАРТА-ПЛАН ТЕРРИТОРИИ

Сведения об уточняемых земельных участках

Система координат МСК-63

Зона № 2

Обозначение характерных точек границ	Координаты, м				Метод определения координат	Формулы, примененные для расчета средней квадратической погрешности определения координат характерных точек границ (M _t), с подставленными в такие формулы значениями и итоговые (вычисленные) значения M _t , м	Описание закрепления точки
	содержатся в Едином государственном реестре недвижимости		определены в результате выполнения комплексных кадастровых работ				
	X	Y	X	Y			
1	2	3	4	5	6	7	8
н4У	—	—	471500,88	2244332,56	Метод спутниковых геодезических измерений (определений)	Mt = 0,1 м	—
н36У	—	—	471500,60	2244343,65	Метод спутниковых геодезических измерений (определений)	Mt = 0,1 м	—
н35У	—	—	471500,47	2244350,29	Метод спутниковых геодезических измерений (определений)	Mt = 0,1 м	—
н34У	—	—	471500,42	2244353,29	Метод спутниковых геодезических измерений (определений)	Mt = 0,1 м	—
н33У	—	—	471500,23	2244361,38	Метод спутниковых геодезических измерений (определений)	Mt = 0,1 м	—
н53У	—	—	471481,30	2244360,85	—	—	—
н58У	—	—	471481,52	2244355,38	—	—	—
н57У	—	—	471482,24	2244343,31	—	—	—

КАРТА-ПЛАН ТЕРРИТОРИИ

Сведения об уточняемых земельных участках

н56У	—	—	471482,22	2244336,48	—	—	—
н55У	—	—	471482,35	2244332,87	—	—	—
н4У	—	—	471500,88	2244332,56	Метод спутниковых геодезических измерений (определений)	Mt = 0,1 м	—

2. Сведения о частях границ уточняемого земельного участка с кадастровым номером 63:31:0702006:96 :

Обозначение части границ		Горизонтальное проложение (S), м	Описание прохождения части границ	Сведения о согласовании местоположения границ(согласовано/спорное)
от т.	до т.			
1	2	3	4	5
н4У	н36У	11,09	—	согласовано
н36У	н35У	6,64	—	согласовано
н35У	н34У	3,00	—	согласовано
н34У	н33У	8,09	—	согласовано
н33У	н53У	18,94	—	согласовано
н53У	н58У	5,47	—	согласовано
н58У	н57У	12,09	—	согласовано
н57У	н56У	6,83	—	согласовано
н56У	н55У	3,61	—	согласовано
н55У	н4У	18,53	—	согласовано

3. Сведения о характеристиках уточняемого земельного участка с кадастровым номером 63:31:0702006:96 :

№ п/п	Наименование характеристик земельного участка	Значение характеристики
1	2	3
1.	Адрес земельного участка	—
1.1.	Сведения о местоположении земельного участка (при отсутствии адреса) в структурированном в соответствии с федеральной информационной адресной системой виде	Самарская область, Сергиевский р-н, с.Сергиевск, ул. Строителей, д.11
1.2.	Дополнительные сведения о местоположении земельного участка	—
2.	Площадь земельного участка ± величина погрешности определения(вычисления) площади ($P \pm \Delta P$), м ²	529±—
3.	Формула, примененная для вычисления предельной погрешности определения площади земельного участка, с подставленными значениями и итоговые (вычисленные) значения (ΔP), м ²	—

КАРТА-ПЛАН ТЕРРИТОРИИ

Сведения об уточняемых земельных участках

1	2	3
4.	Площадь земельного участка согласно сведениям Единого государственного реестра недвижимости (Ркад), м ²	496
5.	Оценка расхождения Р и Ркад (Р – Ркад), м ²	33
6.	Предельный минимальный и максимальный размеры земельного участка (Рмин и Рмакс), м ²	—
7.	Вид (виды) разрешенного использования	для ведения личного подсобного хозяйства
7.1.	Дополнительные сведения об использовании земельного участка	—
8.	Кадастровый или иной государственный учетный номер (инвентарный) здания, сооружения, объекта незавершенного строительства, расположенного на земельном участке	—
9.	Сведения о земельных участках (землях общего пользования, территории общего пользования), посредством которых обеспечивается доступ	—
10.	Иные сведения	—

4. Пояснения к сведениям об уточняемом земельном участке с кадастровым номером 63:31:0702006:96 :

1.	—
----	---

1. Сведения о характерных точках границы уточняемого земельного участка с кадастровым номером 63:31:0702006:99 :

Система координат МСК-63

Зона № 2

Обозначение характерных точек границ	Координаты, м				Метод определения координат	Формулы, примененные для расчета средней квадратической погрешности определения координат характерных точек границ (M _t), с подставленными в такие формулы значениями и итоговые (вычисленные) значения M _t , м	Описание закрепления точки
	содержатся в Едином государственном реестре недвижимости		определены в результате выполнения комплексных кадастровых работ				
	X	Y	X	Y			
1	2	3	4	5	6	7	8
н38У	—	—	471636,75	2244327,19	Метод спутниковых геодезических измерений (определений)	M _t = 0,1 м	—

КАРТА-ПЛАН ТЕРРИТОРИИ

Сведения об уточняемых земельных участках

н39У	—	—	471660,93	2244327,82	Метод спутниковых геодезических измерений (определений)	Mt = 0,1 м	—
н6У	—	—	471660,94	2244329,97	Метод спутниковых геодезических измерений (определений)	Mt = 0,1 м	—
187	—	—	471660,95	2244335,33	—	—	—
186	—	—	471660,25	2244342,46	—	—	—
185	—	—	471661,94	2244342,60	—	—	—
184	—	—	471661,71	2244344,26	—	—	—
183	—	—	471661,18	2244348,25	—	—	—
182	—	—	471661,04	2244349,23	—	—	—
181	—	—	471660,00	2244360,99	—	—	—
180	—	—	471659,97	2244369,05	—	—	—
н40У	—	—	471636,81	2244368,90	Метод спутниковых геодезических измерений (определений)	Mt = 0,1 м	—
н41У	—	—	471637,04	2244344,76	Метод спутниковых геодезических измерений (определений)	Mt = 0,1 м	—
н42У	—	—	471636,01	2244344,87	Метод спутниковых геодезических измерений (определений)	Mt = 0,1 м	—
н43У	—	—	471636,30	2244336,72	Метод спутниковых геодезических измерений (определений)	Mt = 0,1 м	—
н38У	—	—	471636,75	2244327,19	Метод спутниковых геодезических	Mt = 0,1 м	—

КАРТА-ПЛАН ТЕРРИТОРИИ

Сведения об уточняемых земельных участках

					измерений (определений)		
2. Сведения о частях границ уточняемого земельного участка с кадастровым номером 63:31:0702006:99 :							
Обозначение части границ		Горизонтальное проложение (S), м	Описание прохождения части границ	Сведения о согласовании местоположения границ(согласовано/спорное)			
от т.	до т.						
1	2	3	4	5			
н38У	н39У	24,19	—	согласовано			
н39У	н6У	2,15	—	согласовано			
н6У	187	5,36	—	согласовано			
187	186	7,16	—	согласовано			
186	185	1,70	—	согласовано			
185	184	1,68	—	согласовано			
184	183	4,03	—	согласовано			
183	182	0,99	—	согласовано			
182	181	11,81	—	согласовано			
181	180	8,06	—	согласовано			
180	н40У	23,16	—	согласовано			
н40У	н41У	24,14	—	согласовано			
н41У	н42У	1,04	—	согласовано			
н42У	н43У	8,16	—	согласовано			
н43У	н38У	9,54	—	согласовано			
3. Сведения о характеристиках уточняемого земельного участка с кадастровым номером 63:31:0702006:99 :							
№ п/п	Наименование характеристик земельного участка			Значение характеристики			
1	2			3			
1.	Адрес земельного участка			—			
1.1.	Сведения о местоположении земельного участка (при отсутствии адреса) в структурированном в соответствии с федеральной информационной адресной системой виде			Самарская обл., р-н Сергиевский, с. Сергиевск, ул. Строителей, д. 23			
1.2.	Дополнительные сведения о местоположении земельного участка			—			
2.	Площадь земельного участка ± величина погрешности определения(вычисления) площади (Р ± ΔР), м²			995±—			

КАРТА-ПЛАН ТЕРРИТОРИИ

Сведения об уточняемых земельных участках

1	2	3
3.	Формула, примененная для вычисления предельной погрешности определения площади земельного участка, с подставленными значениями и итоговые (вычисленные) значения (ΔP), м ²	—
4.	Площадь земельного участка согласно сведениям Единого государственного реестра недвижимости ($P_{\text{кад}}$), м ²	994
5.	Оценка расхождения P и $P_{\text{кад}}$ ($P - P_{\text{кад}}$), м ²	1
6.	Предельный минимальный и максимальный размеры земельного участка ($P_{\text{мин}}$ и $P_{\text{макс}}$), м ²	—
7.	Вид (виды) разрешенного использования	для ведения личного подсобного хозяйства
7.1.	Дополнительные сведения об использовании земельного участка	—
8.	Кадастровый или иной государственный учетный номер (инвентарный) здания, сооружения, объекта незавершенного строительства, расположенного на земельном участке	—
9.	Сведения о земельных участках (землях общего пользования, территории общего пользования), посредством которых обеспечивается доступ	—
10.	Иные сведения	—

4. Пояснения к сведениям об уточняемом земельном участке с кадастровым номером 63:31:0702006:99 :

1.	—
----	---

1. Сведения о характерных точках границы уточняемого земельного участка с кадастровым номером 63:31:0702006:426 :

Система координат МСК-63

Зона № 2

Обозначение характерных точек границ	Координаты, м				Метод определения координат	Формулы, примененные для расчета средней квадратической погрешности определения координат характерных точек границ (M ₀), с подставленными в такие формулы значениями и итоговые (вычисленные) значения M _i , м	Описание закрепления точки
	содержатся в Едином государственном реестре недвижимости		определены в результате выполнения комплексных кадастровых работ				
	X	Y	X	Y			
1	2	3	4	5	6	7	8

КАРТА-ПЛАН ТЕРРИТОРИИ

Сведения об уточняемых земельных участках

н1У	—	—	471507,58	2244317,94	Метод спутниковых геодезических измерений (определений)	Mt = 0,1 м	—
н2У	—	—	471507,43	2244330,11	Метод спутниковых геодезических измерений (определений)	Mt = 0,1 м	—
н3У	—	—	471500,93	2244330,52	Метод спутниковых геодезических измерений (определений)	Mt = 0,1 м	—
н4У	—	—	471500,88	2244332,56	Метод спутниковых геодезических измерений (определений)	Mt = 0,1 м	—
н55У	—	—	471482,35	2244332,87	—	—	—
н54У	—	—	471452,26	2244331,35	—	—	—
н5У	—	—	471453,08	2244317,08	Метод спутниковых геодезических измерений (определений)	Mt = 0,1 м	—
н1У	—	—	471507,58	2244317,94	Метод спутниковых геодезических измерений (определений)	Mt = 0,1 м	—

2. Сведения о частях границ уточняемого земельного участка с кадастровым номером 63:31:0702006:426 :

Обозначение части границ		Горизонтальное проложение (S), м	Описание прохождения части границ	Сведения о согласовании местоположения границ(согласовано/спорное)
от т.	до т.			
1	2	3	4	5
н1У	н2У	12,17	—	согласовано
н2У	н3У	6,51	—	согласовано
н3У	н4У	2,04	—	согласовано
н4У	н55У	18,53	—	согласовано

КАРТА-ПЛАН ТЕРРИТОРИИ

Сведения об уточняемых земельных участках

н55У	н54У	30,13	—	согласовано
н54У	н5У	14,29	—	согласовано
н5У	н1У	54,51	—	согласовано

3. Сведения о характеристиках уточняемого земельного участка с кадастровым номером 63:31:0702006:426 :

№ п/п	Наименование характеристик земельного участка	Значение характеристики
1	2	3
1.	Адрес земельного участка	Самарская обл., м-р Сергиевский, сельское поселение Сергиевск, село Сергиевск, переулок Московский, земельный участок 9/1
1.1.	Сведения о местоположении земельного участка (при отсутствии адреса) в структурированном в соответствии с федеральной информационной адресной системой виде	—
1.2.	Дополнительные сведения о местоположении земельного участка	—
2.	Площадь земельного участка \pm величина погрешности определения(вычисления) площади ($P \pm \Delta P$), м ²	800 \pm —
3.	Формула, примененная для вычисления предельной погрешности определения площади земельного участка, с подставленными значениями и итоговые (вычисленные) значения (ΔP), м ²	—
4.	Площадь земельного участка согласно сведениям Единого государственного реестра недвижимости ($P_{\text{кад}}$), м ²	800
5.	Оценка расхождения P и $P_{\text{кад}}$ ($P - P_{\text{кад}}$), м ²	0
6.	Предельный минимальный и максимальный размеры земельного участка ($P_{\text{мин}}$ и $P_{\text{макс}}$), м ²	—
7.	Вид (виды) разрешенного использования	для ведения личного подсобного хозяйства
7.1.	Дополнительные сведения об использовании земельного участка	—
8.	Кадастровый или иной государственный учетный номер (инвентарный) здания, сооружения, объекта незавершенного строительства, расположенного на земельном участке	—
9.	Сведения о земельных участках (землях общего пользования, территории общего пользования), посредством которых обеспечивается доступ	—
10.	Иные сведения	—

4. Пояснения к сведениям об уточняемом земельном участке с кадастровым номером 63:31:0702006:426 :

1.	—
----	---

КАРТА-ПЛАН ТЕРРИТОРИИ

**Сведения об уточняемых земельных участках, необходимые для исправления реестровых ошибок
в сведениях о местоположении их границ**

1. Сведения о характерных точках границ уточняемого земельного участка с кадастровым номером 63:31:0702006:4

Система координат МСК-63

Зона № 2

Обозначение характерных точек границ	Координаты, м				Метод определения координат	Формулы, примененные для расчета средней квадратической погрешности определения координат характерных точек границ (М _t), с подставленными в такие формулы значениями и итоговые (вычисленные) значения М _t , м	Описание закрепления точки
	содержатся в Едином государственном реестре недвижимости		определены в результате выполнения комплексных кадастровых работ				
	X	Y	X	Y			
1	2	3	4	5	6	7	8
77	471725,09	2243909,86	471725,09	2243909,86	—	—	—
76	471736,40	2243910,79	471736,40	2243910,79	—	—	—
86	471739,14	2243911,14	471739,14	2243911,14	—	—	—
85	471741,17	2243913,57	471741,17	2243913,57	—	—	—
84	471740,48	2243919,15	471740,48	2243919,15	—	—	—
83	471739,54	2243925,54	471739,54	2243925,54	—	—	—
82	471739,16	2243925,51	471739,16	2243925,51	—	—	—
81	471729,15	2243924,02	471729,15	2243924,02	—	—	—
80	471728,72	2243927,41	471728,72	2243927,41	—	—	—
79	471724,29	2243926,74	471724,29	2243926,74	—	—	—
78	471722,50	2243926,42	471722,50	2243926,42	—	—	—
77	471725,09	2243909,86	471725,09	2243909,86	—	—	—

2. Сведения о частях границ уточняемого земельного участка с кадастровым номером 63:31:0702006:4

Обозначение части границ		Горизонтальное проложение (S), м	Описание прохождения части границ	Сведения о согласовании местоположения границ(согласовано/спорное)
от т.	до т.			
1	2	3	4	5
77	76	11,35	—	—
76	86	2,76	—	—
86	85	3,17	—	—
85	84	5,62	—	—

КАРТА-ПЛАН ТЕРРИТОРИИ

Сведения об уточняемых земельных участках, необходимые для исправления реестровых ошибок
в сведениях о местоположении их границ

84	83	6,46	—	—
83	82	0,38	—	—
82	81	10,12	—	—
81	80	3,42	—	—
80	79	4,48	—	—
79	78	1,82	—	—
78	77	16,76	—	—

3. Характеристики уточняемого земельного участка с кадастровым номером 63:31:0702006:4

№ п/п	Наименование характеристик земельного участка	Значение характеристики
1	2	3
1.	Адрес земельного участка	Самарская обл., м-р Сергиевский, сельское поселение Сергиевск, село Сергиевск, улица Ленина, земельный участок 104
1.1.	Сведения о местоположении земельного участка (при отсутствии адреса) в структурированном в соответствии с федеральной информационной адресной системой виде	—
1.2.	Дополнительные сведения о местоположении земельного участка	—
2.	Площадь земельного участка \pm величина погрешности определения(вычисления) площади ($P \pm \Delta P$), м ²	250 \pm —
3.	Формула, примененная для вычисления предельной погрешности определения площади земельного участка, с подставленными значениями и итоговые (вычисленные) значения (ΔP), м ²	—
4.	Площадь земельного участка согласно сведениям Единого государственного реестра недвижимости ($P_{\text{кад}}$), м ²	249
5.	Оценка расхождения P и $P_{\text{кад}}$ ($P - P_{\text{кад}}$), м ²	1
6.	Предельный минимальный и максимальный размеры земельного участка ($P_{\text{мин}}$ и $P_{\text{макс}}$), м ²	—
7.	Кадастровый или иной государственный учетный номер (инвентарный) здания, сооружения, объекта незавершенного строительства, расположенного на земельном участке	—
8.	Вид (виды) разрешенного использования	магазины
8.1.	Дополнительные сведения об использовании земельного участка	—

КАРТА-ПЛАН ТЕРРИТОРИИ

Сведения об уточняемых земельных участках, необходимые для исправления реестровых ошибок
в сведениях о местоположении их границ

1	2	3
9.	Сведения о земельных участках (землях общего пользования, территории общего пользования), посредством которых обеспечивается доступ	—
10.	Иные сведения	—

4. Пояснения к сведениям об уточняемом земельном участке с кадастровым номером 63:31:0702006:4 :

1.	—
----	---

1. Сведения о характерных точках границ уточняемого земельного участка с кадастровым номером 63:31:0702006:27

Система координат МСК-63 Зона № 2

Обозначение характерных точек границ	Координаты, м				Метод определения координат	Формулы, примененные для расчета средней квадратической погрешности определения координат характерных точек границ (M _t), с подставленными в такие формулы значениями и итоговые (вычисленные) значения M _t , м	Описание закрепления точки
	содержатся в Едином государственном реестре недвижимости		определены в результате выполнения комплексных кадастровых работ				
	X	Y	X	Y			
1	2	3	4	5	6	7	8
9	471749,89	2244220,66	471749,89	2244220,66	—	—	—
8	471753,11	2244221,11	471753,11	2244221,11	—	—	—
7	471763,76	2244221,59	471763,76	2244221,59	—	—	—
6	471761,92	2244235,12	471761,92	2244235,12	—	—	—
5	471761,38	2244239,13	471761,38	2244239,13	—	—	—
4	471760,16	2244248,09	471760,16	2244248,09	—	—	—
3	471759,63	2244255,97	471759,63	2244255,97	—	—	—
2	471758,69	2244258,33	471758,69	2244258,33	—	—	—
1	471740,28	2244257,53	471740,28	2244257,53	—	—	—
16	471742,14	2244237,58	471742,14	2244237,58	—	—	—
15	471742,18	2244237,15	471742,18	2244237,15	—	—	—
14	471742,51	2244233,59	471742,51	2244233,59	—	—	—
13	471742,55	2244233,22	471742,55	2244233,22	—	—	—
12	471742,77	2244230,60	471742,77	2244230,60	—	—	—

КАРТА-ПЛАН ТЕРРИТОРИИ

Сведения об уточняемых земельных участках, необходимые для исправления реестровых ошибок
в сведениях о местоположении их границ

11	471744,43	2244230,76	471744,43	2244230,76	—	—	—
10	471748,93	2244231,17	471748,93	2244231,17	—	—	—
9	471749,89	2244220,66	471749,89	2244220,66	—	—	—

2. Сведения о частях границ уточняемого земельного участка с кадастровым номером 63:31:0702006:27

Обозначение части границ		Горизонтальное проложение (S), м	Описание прохождения части границ	Сведения о согласовании местоположения границ(согласовано/спорное)
от т.	до т.			
1	2	3	4	5
9	8	3,25	—	—
8	7	10,66	—	—
7	6	13,65	—	—
6	5	4,05	—	—
5	4	9,04	—	—
4	3	7,90	—	—
3	2	2,54	—	—
2	1	18,43	—	—
1	16	20,04	—	—
16	15	0,43	—	согласовано
15	14	3,58	—	согласовано
14	13	0,37	—	—
13	12	2,63	—	—
12	11	1,67	—	—
11	10	4,52	—	—
10	9	10,55	—	—

3. Характеристики уточняемого земельного участка с кадастровым номером 63:31:0702006:27

№ п/п	Наименование характеристик земельного участка	Значение характеристики
1	2	3
1.	Адрес земельного участка	Самарская обл., м-р Сергиевский, сельское поселение Сергиевск, село Сергиевск, переулок Московский, земельный участок 3
1.1.	Сведения о местоположении земельного участка (при отсутствии адреса) в структурированном в соответствии с федеральной информационной адресной системой виде	—

КАРТА-ПЛАН ТЕРРИТОРИИ

Сведения об уточняемых земельных участках, необходимые для исправления реестровых ошибок
в сведениях о местоположении их границ

1	2	3
1.2.	Дополнительные сведения о местоположении земельного участка	—
2.	Площадь земельного участка \pm величина погрешности определения (вычисления) площади ($P \pm \Delta P$), м ²	653 \pm —
3.	Формула, примененная для вычисления предельной погрешности определения площади земельного участка, с подставленными значениями и итоговые (вычисленные) значения (ΔP), м ²	—
4.	Площадь земельного участка согласно сведениям Единого государственного реестра недвижимости ($P_{\text{кад}}$), м ²	653
5.	Оценка расхождения P и $P_{\text{кад}}$ ($P - P_{\text{кад}}$), м ²	0
6.	Предельный минимальный и максимальный размеры земельного участка ($P_{\text{мин}}$ и $P_{\text{макс}}$), м ²	—
7.	Кадастровый или иной государственный учетный номер (инвентарный) здания, сооружения, объекта незавершенного строительства, расположенного на земельном участке	—
8.	Вид (виды) разрешенного использования	Для ведения личного подсобного хозяйства
8.1.	Дополнительные сведения об использовании земельного участка	—
9.	Сведения о земельных участках (землях общего пользования, территории общего пользования), посредством которых обеспечивается доступ	—
10.	Иные сведения	—

4. Пояснения к сведениям об уточняемом земельном участке с кадастровым номером 63:31:0702006:27 :

1. —

1. Сведения о характерных точках границ уточняемого земельного участка с кадастровым номером 63:31:0702006:28

Система координат МСК-63

Зона № 2

Обозначение характерных точек границ	Координаты, м				Метод определения координат	Формулы, примененные для расчета средней квадратической погрешности определения координат характерных точек границ (M _i), с подставленными в такие формулы значениями и итоговые (вычисленные) значения M _i , м	Описание закрепления точки
	содержатся в Едином государственном реестре недвижимости		определены в результате выполнения комплексных кадастровых работ				
	X	Y	X	Y			

КАРТА-ПЛАН ТЕРРИТОРИИ

**Сведения об уточняемых земельных участках, необходимые для исправления реестровых ошибок
в сведениях о местоположении их границ**

1	2	3	4	5	6	7	8
22	471745,70	2244216,84	471745,70	2244216,84	—	—	—
23	471750,21	2244217,23	471750,21	2244217,23	—	—	—
9	471749,89	2244220,66	471749,89	2244220,66	—	—	—
10	471748,93	2244231,17	471748,93	2244231,17	—	—	—
11	471744,43	2244230,76	471744,43	2244230,76	—	—	—
12	471742,77	2244230,60	471742,77	2244230,60	—	—	—
13	471742,55	2244233,22	471742,55	2244233,22	—	—	—
14	471742,51	2244233,59	471742,51	2244233,59	—	—	—
15	—	—	471742,18	2244237,15	—	—	—
16	471742,14	2244237,58	471742,14	2244237,58	—	—	—
1	471740,28	2244257,53	471740,28	2244257,53	—	—	—
24	471711,91	2244256,18	471711,91	2244256,18	—	—	—
17	471709,92	2244256,09	471709,92	2244256,09	—	—	—
18	471710,25	2244249,68	471710,25	2244249,68	—	—	—
19	471712,86	2244212,47	471712,86	2244212,47	—	—	—
20	471714,87	2244212,74	471714,87	2244212,74	—	—	—
21	471744,70	2244216,75	471744,70	2244216,75	—	—	—
22	471745,70	2244216,84	471745,70	2244216,84	—	—	—

2. Сведения о частях границ уточняемого земельного участка с кадастровым номером 63:31:0702006:28

Обозначение части границ		Горизонтальное проложение (S), м	Описание прохождения части границ	Сведения о согласовании местоположения границ(согласовано/спорное)
от т.	до т.			
1	2	3	4	5
22	23	4,53	—	—
23	9	3,44	—	—
9	10	10,55	—	—
10	11	4,52	—	—
11	12	1,67	—	—
12	13	2,63	—	—
13	14	0,37	—	—
14	15	3,58	—	согласовано
15	16	0,43	—	согласовано

КАРТА-ПЛАН ТЕРРИТОРИИ

Сведения об уточняемых земельных участках, необходимые для исправления реестровых ошибок
в сведениях о местоположении их границ

16	1	20,04	—	—
1	24	28,40	—	—
24	17	1,99	—	—
17	18	6,42	—	—
18	19	37,30	—	—
19	20	2,03	—	—
20	21	30,10	—	—
21	22	1,00	—	—

3. Характеристики уточняемого земельного участка с кадастровым номером 63:31:0702006:28

№ п/п	Наименование характеристик земельного участка	Значение характеристики
1	2	3
1.	Адрес земельного участка	Самарская обл., м-р Сергиевский, сельское поселение Сергиевская, село Сергиевск, переулок Московский, земельный участок 4
1.1.	Сведения о местоположении земельного участка (при отсутствии адреса) в структурированном в соответствии с федеральной информационной адресной системой виде	—
1.2.	Дополнительные сведения о местоположении земельного участка	—
2.	Площадь земельного участка \pm величина погрешности определения(вычисления) площади ($P \pm \Delta P$), м ²	1399 \pm —
3.	Формула, примененная для вычисления предельной погрешности определения площади земельного участка, с подставленными значениями и итоговые (вычисленные) значения (ΔP), м ²	—
4.	Площадь земельного участка согласно сведениям Единого государственного реестра недвижимости ($P_{\text{кад}}$), м ²	1398
5.	Оценка расхождения P и $P_{\text{кад}}$ ($P - P_{\text{кад}}$), м ²	1
6.	Предельный минимальный и максимальный размеры земельного участка ($P_{\text{мин}}$ и $P_{\text{макс}}$), м ²	—
7.	Кадастровый или иной государственный учетный номер (инвентарный) здания, сооружения, объекта незавершенного строительства, расположенного на земельном участке	63:31:0702006:180
8.	Вид (виды) разрешенного использования	Для ведения личного подсобного хозяйства
8.1.	Дополнительные сведения об использовании земельного участка	—

КАРТА-ПЛАН ТЕРРИТОРИИ

Сведения об уточняемых земельных участках, необходимые для исправления реестровых ошибок
в сведениях о местоположении их границ

1	2	3
9.	Сведения о земельных участках (землях общего пользования, территории общего пользования), посредством которых обеспечивается доступ	—
10.	Иные сведения	—

4. Пояснения к сведениям об уточняемом земельном участке с кадастровым номером 63:31:0702006:28 :

1.	—
----	---

1. Сведения о характерных точках границ уточняемого земельного участка с кадастровым номером 63:31:0702006:29

Система координат МСК-63	Зона № 2
--------------------------	----------

Обозначение характерных точек границ	Координаты, м				Метод определения координат	Формулы, примененные для расчета средней квадратической погрешности определения координат характерных точек границ (М _г), с подставленными в такие формулы значениями и итоговые (вычисленные) значения М _г , м	Описание закрепления точки
	содержатся в Едином государственном реестре недвижимости		определены в результате выполнения комплексных кадастровых работ				
	Х	У	Х	У			
1	2	3	4	5	6	7	8
28	471697,28	2244207,64	471697,28	2244207,64	—	—	—
27	471706,58	2244208,31	471706,58	2244208,31	—	—	—
26	471712,72	2244208,79	471712,72	2244208,79	—	—	—
25	471713,15	2244208,77	471713,15	2244208,77	—	—	—
19	471712,86	2244212,47	471712,86	2244212,47	—	—	—
18	471710,25	2244249,68	471710,25	2244249,68	—	—	—
17	471709,92	2244256,09	471709,92	2244256,09	—	—	—
34	471706,23	2244256,01	471706,23	2244256,01	—	—	—
33	471694,46	2244255,74	471694,46	2244255,74	—	—	—
32	471695,08	2244246,41	471695,08	2244246,41	—	—	—
31	471695,78	2244234,34	471695,78	2244234,34	—	—	—
30	471696,79	2244215,90	471696,79	2244215,90	—	—	—
29	471697,08	2244210,43	471697,08	2244210,43	—	—	—
28	471697,28	2244207,64	471697,28	2244207,64	—	—	—

КАРТА-ПЛАН ТЕРРИТОРИИ

Сведения об уточняемых земельных участках, необходимые для исправления реестровых ошибок
в сведениях о местоположении их границ

2. Сведения о частях границ уточняемого земельного участка с кадастровым номером 63:31:0702006:29

Обозначение части границ		Горизонтальное проложение (S), м	Описание прохождения части границ	Сведения о согласовании местоположения границ(согласовано/спорное)
от т.	до т.			
1	2	3	4	5
28	27	9,32	—	—
27	26	6,16	—	—
26	25	0,43	—	—
25	19	3,71	—	—
19	18	37,30	—	—
18	17	6,42	—	—
17	34	3,69	—	—
34	33	11,77	—	—
33	32	9,35	—	—
32	31	12,09	—	—
31	30	18,47	—	—
30	29	5,48	—	—
29	28	2,80	—	—

3. Характеристики уточняемого земельного участка с кадастровым номером 63:31:0702006:29

№ п/п	Наименование характеристик земельного участка	Значение характеристики
1	2	3
1.	Адрес земельного участка	Самарская обл., м-р Сергиевский, сельское поселение Сергиевская, село Сергиевск, переулок Московский, земельный участок 6/2
1.1.	Сведения о местоположении земельного участка (при отсутствии адреса) в структурированном в соответствии с федеральной информационной адресной системой виде	—
1.2.	Дополнительные сведения о местоположении земельного участка	—
2.	Площадь земельного участка \pm величина погрешности определения(вычисления) площади ($P \pm \Delta P$), м ²	745 \pm —
3.	Формула, примененная для вычисления предельной погрешности определения площади земельного участка, с подставленными значениями и итоговые (вычисленные) значения (ΔP), м ²	—

КАРТА-ПЛАН ТЕРРИТОРИИ

Сведения об уточняемых земельных участках, необходимые для исправления реестровых ошибок
в сведениях о местоположении их границ

1	2	3
4.	Площадь земельного участка согласно сведениям Единого государственного реестра недвижимости (Ркад), м ²	745
5.	Оценка расхождения Р и Ркад (Р – Ркад), м ²	0
6.	Предельный минимальный и максимальный размеры земельного участка (Рмин и Рмакс), м ²	—
7.	Кадастровый или иной государственный учетный номер (инвентарный) здания, сооружения, объекта незавершенного строительства, расположенного на земельном участке	—
8.	Вид (виды) разрешенного использования	Для ведения личного подсобного хозяйства
8.1.	Дополнительные сведения об использовании земельного участка	—
9.	Сведения о земельных участках (землях общего пользования, территории общего пользования), посредством которых обеспечивается доступ	—
10.	Иные сведения	—

4. Пояснения к сведениям об уточняемом земельном участке с кадастровым номером 63:31:0702006:29 :

1. —

1. Сведения о характерных точках границ уточняемого земельного участка с кадастровым номером 63:31:0702006:33

Система координат МСК-63

Зона № 2

Система координат МСК 62								Лист 1 из 2	
Обозначение характерных точек границ	Координаты, м				Метод определения координат	Формулы, примененные для расчета средней квадратической погрешности определения координат характерных точек границ (М _t), с подставленными в такие формулы значениями и итоговые (вычисленные) значения М _t , м	Описание закрепления точки		
	содержатся в Едином государственном реестре недвижимости		определены в результате выполнения комплексных кадастровых работ						
	X	Y	X	Y					
1	2	3	4	5	6	7	8		
37	471756,21	2244268,99	471756,21	2244268,99	—	—	—		
36	471778,26	2244269,84	471778,26	2244269,84	—	—	—		
35	471782,32	2244270,04	471782,32	2244270,04	—	—	—		
49	471782,02	2244275,99	471782,02	2244275,99	—	—	—		

КАРТА-ПЛАН ТЕРРИТОРИИ

Сведения об уточняемых земельных участках, необходимые для исправления реестровых ошибок
в сведениях о местоположении их границ

48	471777,96	2244275,79	471777,96	2244275,79	—	—	—
47	471775,71	2244308,70	471775,71	2244308,70	—	—	—
46	471775,63	2244311,79	471775,63	2244311,79	—	—	—
45	471775,55	2244316,47	471775,55	2244316,47	—	—	—
44	471766,66	2244316,14	471766,66	2244316,14	—	—	—
43	471755,28	2244315,66	471755,28	2244315,66	—	—	—
42	471754,69	2244315,69	471754,69	2244315,69	—	—	—
41	471754,99	2244310,75	471754,99	2244310,75	—	—	—
40	471755,18	2244306,38	471755,18	2244306,38	—	—	—
н59У	—	—	471755,29	2244292,95	—	—	—
39	471755,30	2244291,67	471755,30	2244291,67	—	—	—
38	471755,80	2244280,06	471755,80	2244280,06	—	—	—
37	471756,21	2244268,99	471756,21	2244268,99	—	—	—

2. Сведения о частях границ уточняемого земельного участка с кадастровым номером 63:31:0702006:33

Обозначение части границ		Горизонтальное проложение (S), м	Описание прохождения части границ	Сведения о согласовании местоположения границ(согласовано/спорное)
от т.	до т.			
1	2	3	4	5
37	36	22,07	—	—
36	35	4,06	—	—
35	49	5,96	—	—
49	48	4,06	—	—
48	47	32,99	—	—
47	46	3,09	—	—
46	45	4,68	—	—
45	44	8,90	—	—
44	43	11,39	—	—
43	42	0,59	—	—
42	41	4,95	—	—
41	40	4,37	—	—
40	н59У	13,43	—	согласовано
н59У	39	1,28	—	согласовано
39	38	11,62	—	—

КАРТА-ПЛАН ТЕРРИТОРИИ

Сведения об уточняемых земельных участках, необходимые для исправления реестровых ошибок
в сведениях о местоположении их границ

38	37	11,08	—	—
3. Характеристики уточняемого земельного участка с кадастровым номером 63:31:0702006:33				
№ п/п	Наименование характеристик земельного участка	Значение характеристики		
1	2	3		
1.	Адрес земельного участка	Самарская обл., м-р Сергиевский, сельское поселение Сергиевск, село Сергиевск, переулок Московский, земельный участок 1		
1.1.	Сведения о местоположении земельного участка (при отсутствии адреса) в структурированном в соответствии с федеральной информационной адресной системой виде	—		
1.2.	Дополнительные сведения о местоположении земельного участка	—		
2.	Площадь земельного участка ± величина погрешности определения(вычисления) площади (P ± ΔP), м²	1022±—		
3.	Формула, примененная для вычисления предельной погрешности определения площади земельного участка, с подставленными значениями и итоговые (вычисленные) значения (ΔP), м2	—		
4.	Площадь земельного участка согласно сведениям Единого государственного реестра недвижимости (Ркад), м²	1022		
5.	Оценка расхождения Р и Ркад (Р – Ркад), м²	0		
6.	Предельный минимальный и максимальный размеры земельного участка (Рмин и Рмакс), м²	—		
7.	Кадастровый или иной государственный учетный номер (инвентарный) здания, сооружения, объекта незавершенного строительства, расположенного на земельном участке	—		
8.	Вид (виды) разрешенного использования	Для ведения личного подсобного хозяйства		
8.1.	Дополнительные сведения об использовании земельного участка	—		
9.	Сведения о земельных участках (землях общего пользования, территории общего пользования), посредством которых обеспечивается доступ	—		
10.	Иные сведения	—		
4. Пояснения к сведениям об уточняемом земельном участке с кадастровым номером 63:31:0702006:33 :				
1.	—			
1. Сведения о характерных точках границ уточняемого земельного участка с кадастровым номером 63:31:0702006:35				

КАРТА-ПЛАН ТЕРРИТОРИИ

**Сведения об уточняемых земельных участках, необходимые для исправления реестровых ошибок
в сведениях о местоположении их границ**

Система координат МСК-63

Зона № 2

Обозначение характерных точек границ	Координаты, м				Метод определения координат	Формулы, примененные для расчета средней квадратической погрешности определения координат характерных точек границ (M _t), с подставленными в такие формулы значениями и итоговые (вычисленные) значения M _t , м	Описание закрепления точки
	содержатся в Едином государственном реестре недвижимости		определены в результате выполнения комплексных кадастровых работ				
	X	Y	X	Y			
1	2	3	4	5	6	7	8
56	471740,91	2244268,41	471740,91	2244268,41	—	—	—
57	471740,56	2244273,56	471740,56	2244273,56	—	—	—
58	471739,81	2244289,15	471739,81	2244289,15	—	—	—
59	471739,61	2244293,15	471739,61	2244293,15	—	—	—
60	471738,87	2244308,56	471738,87	2244308,56	—	—	—
61	471738,63	2244313,58	471738,63	2244313,58	—	—	—
62	471738,89	2244314,89	471738,89	2244314,89	—	—	—
63	471734,24	2244314,87	471734,24	2244314,87	—	—	—
64	471728,50	2244314,22	471728,50	2244314,22	—	—	—
65	471723,87	2244313,59	471723,87	2244313,59	—	—	—
66	471723,91	2244313,19	471723,91	2244313,19	—	—	—
50	471724,08	2244309,84	471724,08	2244309,84	—	—	—
69	—	—	471724,09	2244305,16	—	—	—
51	471724,14	2244302,14	471724,14	2244302,14	—	—	—
52	471724,22	2244292,81	471724,22	2244292,81	—	—	—
53	471724,25	2244290,77	471724,25	2244290,77	—	—	—
54	471724,60	2244279,06	471724,60	2244279,06	—	—	—
55	471724,73	2244267,65	471724,73	2244267,65	—	—	—
56	471740,91	2244268,41	471740,91	2244268,41	—	—	—

2. Сведения о частях границ уточняемого земельного участка с кадастровым номером 63:31:0702006:35

Обозначение части границ		Горизонтальное проложение (S), м	Описание прохождения части границ	Сведения о согласовании местоположения границ(согласовано/спорное)
от т.	до т.			

КАРТА-ПЛАН ТЕРРИТОРИИ

**Сведения об уточняемых земельных участках, необходимые для исправления реестровых ошибок
в сведениях о местоположении их границ**

1	2	3	4	5
56	57	5,16	—	—
57	58	15,61	—	—
58	59	4,00	—	—
59	60	15,43	—	—
60	61	5,03	—	—
61	62	1,34	—	—
62	63	4,65	—	—
63	64	5,78	—	—
64	65	4,67	—	—
65	66	0,40	—	—
66	50	3,35	—	—
50	69	4,68	—	согласовано
69	51	3,02	—	согласовано
51	52	9,33	—	согласовано
52	53	2,04	—	—
53	54	11,72	—	—
54	55	11,41	—	—
55	56	16,20	—	—

3. Характеристики уточняемого земельного участка с кадастровым номером 63:31:0702006:35

№ п/п	Наименование характеристик земельного участка	Значение характеристики
1	2	3
1.	Адрес земельного участка	Самарская обл., м-р Сергиевский, сельское поселение Сергиевск, село Сергиевск, переулок Московский, земельный участок 3/1
1.1.	Сведения о местоположении земельного участка (при отсутствии адреса) в структурированном в соответствии с федеральной информационной адресной системой виде	—
1.2.	Дополнительные сведения о местоположении земельного участка	—
2.	Площадь земельного участка \pm величина погрешности определения(вычисления) площади ($P \pm \Delta P$), м ²	714 \pm —

КАРТА-ПЛАН ТЕРРИТОРИИ

Сведения об уточняемых земельных участках, необходимые для исправления реестровых ошибок
в сведениях о местоположении их границ

1	2	3
3.	Формула, примененная для вычисления предельной погрешности определения площади земельного участка, с подставленными значениями и итоговые (вычисленные) значения (ΔP), м ²	—
4.	Площадь земельного участка согласно сведениям Единого государственного реестра недвижимости ($P_{\text{кад}}$), м ²	714
5.	Оценка расхождения P и $P_{\text{кад}}$ ($P - P_{\text{кад}}$), м ²	0
6.	Предельный минимальный и максимальный размеры земельного участка ($P_{\text{мин}}$ и $P_{\text{макс}}$), м ²	—
7.	Кадастровый или иной государственный учетный номер (инвентарный) здания, сооружения, объекта незавершенного строительства, расположенного на земельном участке	—
8.	Вид (виды) разрешенного использования	Блокированная жилая застройка
8.1.	Дополнительные сведения об использовании земельного участка	—
9.	Сведения о земельных участках (землях общего пользования, территории общего пользования), посредством которых обеспечивается доступ	—
10.	Иные сведения	—

4. Пояснения к сведениям об уточняемом земельном участке с кадастровым номером 63:31:0702006:35 :

1.	—
----	---

1. Сведения о характерных точках границ уточняемого земельного участка с кадастровым номером 63:31:0702006:36

Система координат МСК-63

Зона № 2

Обозначение характерных точек границ	Координаты, м				Метод определения координат	Формулы, примененные для расчета средней квадратической погрешности определения координат характерных точек границ (М _t), с подставленными в такие формулы значениями и итоговые (вычисленные) значения М _t , м	Описание закрепления точки
	содержатся в Едином государственном реестре недвижимости		определены в результате выполнения комплексных кадастровых работ				
	X	Y	X	Y			
1	2	3	4	5	6	7	8
55	471724,73	2244267,65	471724,73	2244267,65	—	—	—
54	471724,60	2244279,06	471724,60	2244279,06	—	—	—

КАРТА-ПЛАН ТЕРРИТОРИИ

Сведения об уточняемых земельных участках, необходимые для исправления реестровых ошибок
в сведениях о местоположении их границ

53	471724,25	2244290,77	471724,25	2244290,77	—	—	—
52	471724,22	2244292,81	471724,22	2244292,81	—	—	—
51	—	—	471724,14	2244302,14	—	—	—
69	471724,09	2244305,16	471724,09	2244305,16	—	—	—
50	471724,08	2244309,84	471724,08	2244309,84	—	—	—
66	471723,91	2244313,19	471723,91	2244313,19	—	—	—
70	471718,93	2244313,64	471718,93	2244313,64	—	—	—
71	471715,09	2244313,33	471715,09	2244313,33	—	—	—
72	471713,86	2244313,57	471713,86	2244313,57	—	—	—
73	471710,42	2244313,44	471710,42	2244313,44	—	—	—
74	471707,41	2244313,34	471707,41	2244313,34	—	—	—
75	471707,13	2244313,14	471707,13	2244313,14	—	—	—
67	471709,46	2244267,02	471709,46	2244267,02	—	—	—
68	471711,25	2244267,09	471711,25	2244267,09	—	—	—
55	471724,73	2244267,65	471724,73	2244267,65	—	—	—

2. Сведения о частях границ уточняемого земельного участка с кадастровым номером 63:31:0702006:36

Обозначение части границ		Горизонтальное проложение (S), м	Описание прохождения части границ	Сведения о согласовании местоположения границ(согласовано/спорное)
от т.	до т.			
1	2	3	4	5
55	54	11,41	—	—
54	53	11,72	—	—
53	52	2,04	—	—
52	51	9,33	—	согласовано
51	69	3,02	—	согласовано
69	50	4,68	—	согласовано
50	66	3,35	—	—
66	70	5,00	—	—
70	71	3,85	—	—
71	72	1,25	—	—
72	73	3,44	—	—
73	74	3,01	—	—
74	75	0,34	—	—

КАРТА-ПЛАН ТЕРРИТОРИИ

Сведения об уточняемых земельных участках, необходимые для исправления реестровых ошибок
в сведениях о местоположении их границ

75	67	46,18	—	—
67	68	1,79	—	—
68	55	13,49	—	—

3. Характеристики уточняемого земельного участка с кадастровым номером 63:31:0702006:36

№ п/п	Наименование характеристик земельного участка	Значение характеристики
1	2	3
1.	Адрес земельного участка	Самарская обл., м-р Сергиевский, сельское поселение Сергиевская, село Сергиевск, переулок Московский, земельный участок 3/2
1.1.	Сведения о местоположении земельного участка (при отсутствии адреса) в структурированном в соответствии с федеральной информационной адресной системой виде	—
1.2.	Дополнительные сведения о местоположении земельного участка	—
2.	Площадь земельного участка \pm величина погрешности определения(вычисления) площади ($P \pm \Delta P$), м ²	741 \pm —
3.	Формула, примененная для вычисления предельной погрешности определения площади земельного участка, с подставленными значениями и итоговые (вычисленные) значения (ΔP), м ²	—
4.	Площадь земельного участка согласно сведениям Единого государственного реестра недвижимости ($P_{\text{кад}}$), м ²	740
5.	Оценка расхождения P и $P_{\text{кад}}$ ($P - P_{\text{кад}}$), м ²	1
6.	Предельный минимальный и максимальный размеры земельного участка ($P_{\text{мин}}$ и $P_{\text{макс}}$), м ²	—
7.	Кадастровый или иной государственный учетный номер (инвентарный) здания, сооружения, объекта незавершенного строительства, расположенного на земельном участке	—
8.	Вид (виды) разрешенного использования	Для ведения личного подсобного хозяйства
8.1.	Дополнительные сведения об использовании земельного участка	—
9.	Сведения о земельных участках (землях общего пользования, территории общего пользования), посредством которых обеспечивается доступ	—
10.	Иные сведения	—

4. Пояснения к сведениям об уточняемом земельном участке с кадастровым номером 63:31:0702006:36 :

1.	—
----	---

КАРТА-ПЛАН ТЕРРИТОРИИ

**Сведения об уточняемых земельных участках, необходимые для исправления реестровых ошибок
в сведениях о местоположении их границ**

1. Сведения о характерных точках границ уточняемого земельного участка с кадастровым номером 63:31:0702006:42

Система координат МСК-63

Зона № 2

Обозначение характерных точек границ	Координаты, м				Метод определения координат	Формулы, примененные для расчета средней квадратической погрешности определения координат характерных точек границ (M _t), с подставленными в такие формулы значениями и итоговые (вычисленные) значения M _t , м	Описание закрепления точки
	содержатся в Едином государственном реестре недвижимости		определены в результате выполнения комплексных кадастровых работ				
	X	Y	X	Y			
1	2	3	4	5	6	7	8
89	471736,45	2244319,34	471736,45	2244319,34	—	—	—
88	471747,14	2244320,43	471747,14	2244320,43	—	—	—
87	471754,22	2244321,73	471754,22	2244321,73	—	—	—
100	471752,58	2244329,37	471752,58	2244329,37	—	—	—
99	471751,27	2244343,71	471751,27	2244343,71	—	—	—
98	471751,15	2244345,54	471751,15	2244345,54	—	—	—
97	471750,90	2244349,55	471750,90	2244349,55	—	—	—
96	471750,75	2244351,94	471750,75	2244351,94	—	—	—
95	471750,12	2244363,52	471750,12	2244363,52	—	—	—
94	471749,87	2244369,88	471749,87	2244369,88	—	—	—
93	471735,12	2244369,48	471735,12	2244369,48	—	—	—
92	471735,80	2244349,95	471735,80	2244349,95	—	—	—
91	471735,94	2244345,96	471735,94	2244345,96	—	—	—
90	471736,32	2244335,14	471736,32	2244335,14	—	—	—
89	471736,45	2244319,34	471736,45	2244319,34	—	—	—
108	471749,45	2244347,46	471749,45	2244347,46	—	—	—
105	471749,70	2244347,47	471749,70	2244347,47	—	—	—
106	471749,70	2244347,72	471749,70	2244347,72	—	—	—
107	471749,45	2244347,71	471749,45	2244347,71	—	—	—
108	471749,45	2244347,46	471749,45	2244347,46	—	—	—

КАРТА-ПЛАН ТЕРРИТОРИИ

**Сведения об уточняемых земельных участках, необходимые для исправления реестровых ошибок
в сведениях о местоположении их границ**

102	471739,24	2244347,98	471739,24	2244347,98	—	—	—
103	471738,99	2244347,98	471738,99	2244347,98	—	—	—
104	471738,99	2244347,73	471738,99	2244347,73	—	—	—
101	471739,24	2244347,73	471739,24	2244347,73	—	—	—
102	471739,24	2244347,98	471739,24	2244347,98	—	—	—
2. Сведения о частях границ уточняемого земельного участка с кадастровым номером 63:31:0702006:42							
Обозначение части границ		Горизонтальное проложение (S), м	Описание прохождения части границ	Сведения о согласовании местоположения границ(согласовано/спорное)			
от т.	до т.						
1	2	3	4	5			
89	88	10,75	—	—			
88	87	7,20	—	—			
87	100	7,81	—	—			
100	99	14,40	—	—			
99	98	1,83	—	—			
98	97	4,02	—	—			
97	96	2,39	—	—			
96	95	11,60	—	—			
95	94	6,36	—	—			
94	93	14,76	—	—			
93	92	19,54	—	согласовано			
92	91	3,99	—	согласовано			
91	90	10,83	—	согласовано			
90	89	15,80	—	—			
108	105	0,25	—	—			
105	106	0,25	—	—			
106	107	0,25	—	—			
107	108	0,25	—	—			
102	103	0,25	—	—			
103	104	0,25	—	—			

КАРТА-ПЛАН ТЕРРИТОРИИ

Сведения об уточняемых земельных участках, необходимые для исправления реестровых ошибок
в сведениях о местоположении их границ

104	101	0,25	—	—
101	102	0,25	—	—

3. Характеристики уточняемого земельного участка с кадастровым номером 63:31:0702006:42

№ п/п	Наименование характеристик земельного участка	Значение характеристики
1	2	3
1.	Адрес земельного участка	Самарская обл., м-р Сергиевский, сельское поселение Сергиевск, село Сергиевск, улица Строителей, земельный участок 29/1
1.1.	Сведения о местоположении земельного участка (при отсутствии адреса) в структурированном в соответствии с федеральной информационной адресной системой виде	—
1.2.	Дополнительные сведения о местоположении земельного участка	—
2.	Площадь земельного участка \pm величина погрешности определения (вычисления) площади ($P \pm \Delta P$), м ²	767 \pm —
3.	Формула, примененная для вычисления предельной погрешности определения площади земельного участка, с подставленными значениями и итоговые (вычисленные) значения (ΔP), м ²	—
4.	Площадь земельного участка согласно сведениям Единого государственного реестра недвижимости ($P_{\text{кад}}$), м ²	767
5.	Оценка расхождения P и $P_{\text{кад}}$ ($P - P_{\text{кад}}$), м ²	0
6.	Предельный минимальный и максимальный размеры земельного участка ($P_{\text{мин}}$ и $P_{\text{макс}}$), м ²	—
7.	Кадастровый или иной государственный учетный номер (инвентарный) здания, сооружения, объекта незавершенного строительства, расположенного на земельном участке	—
8.	Вид (виды) разрешенного использования	Блокированная жилая застройка
8.1.	Дополнительные сведения об использовании земельного участка	—
9.	Сведения о земельных участках (землях общего пользования, территории общего пользования), посредством которых обеспечивается доступ	—
10.	Иные сведения	—

4. Пояснения к сведениям об уточняемом земельном участке с кадастровым номером 63:31:0702006:42 :

1.	—
----	---

КАРТА-ПЛАН ТЕРРИТОРИИ

Сведения об уточняемых земельных участках, необходимые для исправления реестровых ошибок
в сведениях о местоположении их границ

1. Сведения о характерных точках границ уточняемого земельного участка с кадастровым номером 63:31:0702006:43

Система координат МСК-63

Зона № 2

Обозначение характерных точек границ	Координаты, м				Метод определения координат	Формулы, примененные для расчета средней квадратической погрешности определения координат характерных точек границ (М _t), с подставленными в такие формулы значениями и итоговые (вычисленные) значения М _t , м	Описание закрепления точки
	содержатся в Едином государственном реестре недвижимости		определены в результате выполнения комплексных кадастровых работ				
	X	Y	X	Y			
1	2	3	4	5	6	7	8
90	—	—	471736,32	2244335,14	—	—	—
91	—	—	471735,94	2244345,96	—	—	—
92	—	—	471735,80	2244349,95	—	—	—
93	—	—	471735,12	2244369,48	—	—	—
116	471735,61	2244335,62	—	—	—	—	—
117	471734,43	2244369,07	—	—	—	—	—
118	471719,38	2244369,80	471719,38	2244369,80	—	—	—
119	471719,63	2244363,34	471719,63	2244363,34	—	—	—
120	471719,63	2244350,30	471719,63	2244350,30	—	—	—
121	471720,32	2244342,20	471720,32	2244342,20	—	—	—
122	471719,69	2244342,17	471719,69	2244342,17	—	—	—
123	471719,81	2244339,23	471719,81	2244339,23	—	—	—
124	471720,30	2244334,75	471720,30	2244334,75	—	—	—
125	471725,62	2244335,07	471725,62	2244335,07	—	—	—
90	—	—	471736,32	2244335,14	—	—	—

2. Сведения о частях границ уточняемого земельного участка с кадастровым номером 63:31:0702006:43

Обозначение части границ		Горизонтальное проложение (S), м	Описание прохождения части границ	Сведения о согласовании местоположения границ(согласовано/спорное)
от т.	до т.			
1	2	3	4	5
90	91	10,83	—	согласовано

КАРТА-ПЛАН ТЕРРИТОРИИ

Сведения об уточняемых земельных участках, необходимые для исправления реестровых ошибок
в сведениях о местоположении их границ

91	92	3,99	—	согласовано
92	93	19,54	—	согласовано
93	118	15,74	—	согласовано
118	119	6,46	—	—
119	120	13,04	—	—
120	121	8,13	—	—
121	122	0,63	—	—
122	123	2,94	—	—
123	124	4,51	—	—
124	125	5,33	—	—
125	90	10,70	—	согласовано

3. Характеристики уточняемого земельного участка с кадастровым номером 63:31:0702006:43

№ п/п	Наименование характеристик земельного участка	Значение характеристики
1	2	3
1.	Адрес земельного участка	Самарская обл., м-р Сергиевский, сельское поселение Сергиевская, село Сергиевск, улица Строителей, земельный участок 27/2
1.1.	Сведения о местоположении земельного участка (при отсутствии адреса) в структурированном в соответствии с федеральной информационной адресной системой виде	—
1.2.	Дополнительные сведения о местоположении земельного участка	—
2.	Площадь земельного участка \pm величина погрешности определения (вычисления) площади ($P \pm \Delta P$), м ²	553 \pm —
3.	Формула, примененная для вычисления предельной погрешности определения площади земельного участка, с подставленными значениями и итоговые (вычисленные) значения (ΔP), м ²	—
4.	Площадь земельного участка согласно сведениям Единого государственного реестра недвижимости ($P_{\text{кад}}$), м ²	523
5.	Оценка расхождения P и $P_{\text{кад}}$ ($P - P_{\text{кад}}$), м ²	30
6.	Предельный минимальный и максимальный размеры земельного участка ($P_{\text{мин}}$ и $P_{\text{макс}}$), м ²	—

КАРТА-ПЛАН ТЕРРИТОРИИ

Сведения об уточняемых земельных участках, необходимые для исправления реестровых ошибок
в сведениях о местоположении их границ

1	2	3
7.	Кадастровый или иной государственный учетный номер (инвентарный) здания, сооружения, объекта незавершенного строительства, расположенного на земельном участке	—
8.	Вид (виды) разрешенного использования	для ведения личного подсобного хозяйства
8.1.	Дополнительные сведения об использовании земельного участка	—
9.	Сведения о земельных участках (землях общего пользования, территории общего пользования), посредством которых обеспечивается доступ	—
10.	Иные сведения	—

4. Пояснения к сведениям об уточняемом земельном участке с кадастровым номером 63:31:0702006:43 :

1.	—
----	---

1. Сведения о характерных точках границ уточняемого земельного участка с кадастровым номером 63:31:0702006:44

Система координат МСК-63

Зона № 2

Обозначение характерных точек границ	Координаты, м				Метод определения координат	Формулы, примененные для расчета средней квадратической погрешности определения координат характерных точек границ (M _t), с подставленными в такие формулы значениями и итоговые (вычисленные) значения M _t , м	Описание закрепления точки
	содержатся в Едином государственном реестре недвижимости		определены в результате выполнения комплексных кадастровых работ				
	X	Y	X	Y			
1	2	3	4	5	6	7	8
155	471720,19	2244332,75	471720,19	2244332,75	—	—	—
123	471719,81	2244339,23	471719,81	2244339,23	—	—	—
122	471719,69	2244342,17	471719,69	2244342,17	—	—	—
121	471720,32	2244342,20	471720,32	2244342,20	—	—	—
120	471719,63	2244350,30	471719,63	2244350,30	—	—	—
119	471719,63	2244363,34	471719,63	2244363,34	—	—	—
118	471719,38	2244369,80	471719,38	2244369,80	—	—	—
156	471706,26	2244369,61	471706,26	2244369,61	—	—	—
163	—	—	471706,15	2244367,48	—	—	—

КАРТА-ПЛАН ТЕРРИТОРИИ

Сведения об уточняемых земельных участках, необходимые для исправления реестровых ошибок
в сведениях о местоположении их границ

164	—	—	471706,19	2244349,62	—	—	—
165	—	—	471706,19	2244341,94	—	—	—
166	—	—	471706,40	2244336,94	—	—	—
167	—	—	471706,54	2244333,72	—	—	—
168	—	—	471706,55	2244332,93	—	—	—
157	471706,33	2244342,15	—	—	—	—	—
146	471706,49	2244336,63	—	—	—	—	—
147	471706,88	2244326,73	471706,88	2244326,73	—	—	—
148	471715,13	2244326,66	471715,13	2244326,66	—	—	—
149	471715,50	2244320,78	471715,50	2244320,78	—	—	—
150	471718,81	2244321,00	471718,81	2244321,00	—	—	—
151	471718,38	2244327,29	471718,38	2244327,29	—	—	—
152	471718,25	2244329,42	471718,25	2244329,42	—	—	—
153	471718,81	2244329,44	471718,81	2244329,44	—	—	—
154	471718,63	2244332,66	471718,63	2244332,66	—	—	—
155	471720,19	2244332,75	471720,19	2244332,75	—	—	—

2. Сведения о частях границ уточняемого земельного участка с кадастровым номером 63:31:0702006:44

Обозначение части границ		Горизонтальное проложение (S), м	Описание прохождения части границ	Сведения о согласовании местоположения границ(согласовано/спорное)
от т.	до т.			
1	2	3	4	5
155	123	6,49	—	—
123	122	2,94	—	—
122	121	0,63	—	—
121	120	8,13	—	—
120	119	13,04	—	—
119	118	6,46	—	—
118	156	13,12	—	—
156	163	2,13	—	согласовано
163	164	17,86	—	согласовано
164	165	7,68	—	согласовано
165	166	5,00	—	согласовано
166	167	3,22	—	согласовано

КАРТА-ПЛАН ТЕРРИТОРИИ

Сведения об уточняемых земельных участках, необходимые для исправления реестровых ошибок
в сведениях о местоположении их границ

167	168	0,79	—	согласовано
168	147	6,21	—	согласовано
147	148	8,25	—	—
148	149	5,89	—	—
149	150	3,32	—	—
150	151	6,30	—	—
151	152	2,13	—	—
152	153	0,56	—	—
153	154	3,23	—	—
154	155	1,56	—	—

3. Характеристики уточняемого земельного участка с кадастровым номером 63:31:0702006:44

№ п/п	Наименование характеристик земельного участка	Значение характеристики
1	2	3
1.	Адрес земельного участка	Самарская обл., м-р Сергиевский, сельское поселение Сергиевск, село Сергиевск, улица Строителей, земельный участок 27/1
1.1.	Сведения о местоположении земельного участка (при отсутствии адреса) в структурированном в соответствии с федеральной информационной адресной системой виде	—
1.2.	Дополнительные сведения о местоположении земельного участка	—
2.	Площадь земельного участка \pm величина погрешности определения(вычисления) площади ($P \pm \Delta P$), м ²	591 \pm —
3.	Формула, примененная для вычисления предельной погрешности определения площади земельного участка, с подставленными значениями и итоговые (вычисленные) значения (ΔP), м ²	—
4.	Площадь земельного участка согласно сведениям Единого государственного реестра недвижимости ($P_{\text{кад}}$), м ²	587
5.	Оценка расхождения P и $P_{\text{кад}}$ ($P - P_{\text{кад}}$), м ²	4
6.	Предельный минимальный и максимальный размеры земельного участка ($P_{\text{мин}}$ и $P_{\text{макс}}$), м ²	—
7.	Кадастровый или иной государственный учетный номер (инвентарный) здания, сооружения, объекта незавершенного строительства, расположенного на земельном участке	—

КАРТА-ПЛАН ТЕРРИТОРИИ

Сведения об уточняемых земельных участках, необходимые для исправления реестровых ошибок
в сведениях о местоположении их границ

1	2	3
8.	Вид (виды) разрешенного использования	Для ведения личного подсобного хозяйства
8.1.	Дополнительные сведения об использовании земельного участка	—
9.	Сведения о земельных участках (землях общего пользования, территории общего пользования), посредством которых обеспечивается доступ	—
10.	Иные сведения	—

4. Пояснения к сведениям об уточняемом земельном участке с кадастровым номером 63:31:0702006:44 :

1.	—
----	---

1. Сведения о характерных точках границ уточняемого земельного участка с кадастровым номером 63:31:0702006:45

Система координат МСК-63

Зона № 2

Обозначение характерных точек границ	Координаты, м				Метод определения координат	Формулы, примененные для расчета средней квадратической погрешности определения координат характерных точек границ (М _t), с подставленными в такие формулы значениями и итоговые (вычисленные) значения М _t , м	Описание закрепления точки
	содержатся в Едином государственном реестре недвижимости		определены в результате выполнения комплексных кадастровых работ				
	X	Y	X	Y			
1	2	3	4	5	6	7	8
173	471693,71	2244332,13	471693,71	2244332,13	—	—	—
172	471697,34	2244332,44	471697,34	2244332,44	—	—	—
171	471699,43	2244332,62	471699,43	2244332,62	—	—	—
170	471702,44	2244332,68	471702,44	2244332,68	—	—	—
169	471703,49	2244332,74	471703,49	2244332,74	—	—	—
168	471706,55	2244332,93	471706,55	2244332,93	—	—	—
167	471706,54	2244333,72	471706,54	2244333,72	—	—	—
166	471706,40	2244336,94	471706,40	2244336,94	—	—	—
165	471706,19	2244341,94	471706,19	2244341,94	—	—	—
164	471706,19	2244349,62	471706,19	2244349,62	—	—	—
163	471706,15	2244367,48	471706,15	2244367,48	—	—	—
162	471692,20	2244367,85	471692,20	2244367,85	—	—	—

КАРТА-ПЛАН ТЕРРИТОРИИ

**Сведения об уточняемых земельных участках, необходимые для исправления реестровых ошибок
в сведениях о местоположении их границ**

178	471692,21	2244361,89	471692,21	2244361,89	—	—	—
177	471692,63	2244349,96	471692,63	2244349,96	—	—	—
176	471692,75	2244347,72	471692,75	2244347,72	—	—	—
175	471692,95	2244343,71	471692,95	2244343,71	—	—	—
174	471693,32	2244336,45	471693,32	2244336,45	—	—	—
173	471693,71	2244332,13	471693,71	2244332,13	—	—	—

2. Сведения о частях границ уточняемого земельного участка с кадастровым номером 63:31:0702006:45

Обозначение части границ		Горизонтальное проложение (S), м	Описание прохождения части границ	Сведения о согласовании местоположения границ(согласовано/спорное)
от т.	до т.			
1	2	3	4	5
173	172	3,64	—	—
172	171	2,10	—	—
171	170	3,01	—	—
170	169	1,05	—	—
169	168	3,07	—	—
168	167	0,79	—	согласовано
167	166	3,22	—	согласовано
166	165	5,00	—	согласовано
165	164	7,68	—	согласовано
164	163	17,86	—	согласовано
163	162	13,95	—	—
162	178	5,96	—	—
178	177	11,94	—	—
177	176	2,24	—	—
176	175	4,01	—	—
175	174	7,27	—	—
174	173	4,34	—	—

КАРТА-ПЛАН ТЕРРИТОРИИ

Сведения об уточняемых земельных участках, необходимые для исправления реестровых ошибок
в сведениях о местоположении их границ

3. Характеристики уточняемого земельного участка с кадастровым номером 63:31:0702006:45		
№ п/п	Наименование характеристик земельного участка	Значение характеристики
1	2	3
1.	Адрес земельного участка	Самарская обл., м-р Сергиевский, сельское поселение Сергиевская, село Сергиевск, улица Строителей, земельный участок 25/2
1.1.	Сведения о местоположении земельного участка (при отсутствии адреса) в структурированном в соответствии с федеральной информационной адресной системой виде	—
1.2.	Дополнительные сведения о местоположении земельного участка	—
2.	Площадь земельного участка ± величина погрешности определения(вычисления) площади ($P \pm \Delta P$), м²	474±—
3.	Формула, примененная для вычисления предельной погрешности определения площади земельного участка, с подставленными значениями и итоговые (вычисленные) значения (ΔP), м2	—
4.	Площадь земельного участка согласно сведениям Единого государственного реестра недвижимости ($P_{\text{кад}}$), м²	474
5.	Оценка расхождения P и $P_{\text{кад}}$ ($P - P_{\text{кад}}$), м²	0
6.	Предельный минимальный и максимальный размеры земельного участка ($P_{\text{мин}}$ и $P_{\text{макс}}$), м²	—
7.	Кадастровый или иной государственный учетный номер (инвентарный) здания, сооружения, объекта незавершенного строительства, расположенного на земельном участке	—
8.	Вид (виды) разрешенного использования	Для ведения личного подсобного хозяйства
8.1.	Дополнительные сведения об использовании земельного участка	—
9.	Сведения о земельных участках (землях общего пользования, территории общего пользования), посредством которых обеспечивается доступ	—
10.	Иные сведения	—
4. Пояснения к сведениям об уточняемом земельном участке с кадастровым номером 63:31:0702006:45 :		
1.	—	
1. Сведения о характерных точках границ уточняемого земельного участка с кадастровым номером 63:31:0702006:47		
Система координат МСК-63		
Зона № 2		

КАРТА-ПЛАН ТЕРРИТОРИИ

**Сведения об уточняемых земельных участках, необходимые для исправления реестровых ошибок
в сведениях о местоположении их границ**

Обозначение характерных точек границ	Координаты, м				Метод определения координат	Формулы, примененные для расчета средней квадратической погрешности определения координат характерных точек границ (M _t), с подставленными в такие формулы значениями и итоговые (вычисленные) значения M _t , м	Описание закрепления точки
	содержатся в Едином государственном реестре недвижимости		определены в результате выполнения комплексных кадастровых работ				
	X	Y	X	Y			
1	2	3	4	5	6	7	8
191	471677,86	2244331,10	471677,86	2244331,10	—	—	—
192	471677,34	2244344,73	471677,34	2244344,73	—	—	—
193	471677,19	2244348,75	471677,19	2244348,75	—	—	—
283	—	—	471676,50	2244367,16	—	—	—
284	—	—	471676,44	2244368,84	—	—	—
179	471676,43	2244369,15	471676,43	2244369,15	—	—	—
180	471659,97	2244369,05	471659,97	2244369,05	—	—	—
181	471660,00	2244360,99	471660,00	2244360,99	—	—	—
182	471661,04	2244349,23	471661,04	2244349,23	—	—	—
183	471661,18	2244348,25	471661,18	2244348,25	—	—	—
184	471661,71	2244344,26	471661,71	2244344,26	—	—	—
185	471661,94	2244342,60	471661,94	2244342,60	—	—	—
186	471660,25	2244342,46	471660,25	2244342,46	—	—	—
187	471660,95	2244335,33	471660,95	2244335,33	—	—	—
н6У	—	—	471660,94	2244329,97	Метод спутниковых геодезических измерений (определений)	M _t = 0,1 м	—
188	471661,63	2244329,97	—	—	—	—	—
189	471666,12	2244330,29	471666,12	2244330,29	—	—	—
190	471675,73	2244330,95	471675,73	2244330,95	—	—	—
191	471677,86	2244331,10	471677,86	2244331,10	—	—	—

КАРТА-ПЛАН ТЕРРИТОРИИ

Сведения об уточняемых земельных участках, необходимые для исправления реестровых ошибок
в сведениях о местоположении их границ

2. Сведения о частях границ уточняемого земельного участка с кадастровым номером 63:31:0702006:47

Обозначение части границ		Горизонтальное проложение (S), м	Описание прохождения части границ	Сведения о согласовании местоположения границ(согласовано/спорное)
от т.	до т.			
1	2	3	4	5
191	192	13,64	—	—
192	193	4,02	—	—
193	283	18,42	—	согласовано
283	284	1,68	—	согласовано
284	179	0,31	—	согласовано
179	180	16,46	—	—
180	181	8,06	—	согласовано
181	182	11,81	—	согласовано
182	183	0,99	—	согласовано
183	184	4,03	—	согласовано
184	185	1,68	—	согласовано
185	186	1,70	—	согласовано
186	187	7,16	—	согласовано
187	н6У	5,36	—	согласовано
н6У	189	5,19	—	согласовано
189	190	9,63	—	—
190	191	2,14	—	—

3. Характеристики уточняемого земельного участка с кадастровым номером 63:31:0702006:47

№ п/п	Наименование характеристик земельного участка	Значение характеристики
1	2	3
1.	Адрес земельного участка	Самарская обл., м-р Сергиевский, сельское поселение Сергиевский, село Сергиевск, улица Строителей, земельный участок 23/2
1.1.	Сведения о местоположении земельного участка (при отсутствии адреса) в структурированном в соответствии с федеральной информационной адресной системой виде	—
1.2.	Дополнительные сведения о местоположении земельного участка	—

КАРТА-ПЛАН ТЕРРИТОРИИ

Сведения об уточняемых земельных участках, необходимые для исправления реестровых ошибок
в сведениях о местоположении их границ

1	2	3
2.	Площадь земельного участка \pm величина погрешности определения(вычисления) площади ($P \pm \Delta P$), м ²	637 \pm —
3.	Формула, примененная для вычисления предельной погрешности определения площади земельного участка, с подставленными значениями и итоговые (вычисленные) значения (ΔP), м ²	—
4.	Площадь земельного участка согласно сведениям Единого государственного реестра недвижимости ($P_{\text{кад}}$), м ²	635
5.	Оценка расхождения P и $P_{\text{кад}}$ ($P - P_{\text{кад}}$), м ²	2
6.	Предельный минимальный и максимальный размеры земельного участка ($P_{\text{мин}}$ и $P_{\text{макс}}$), м ²	—
7.	Кадастровый или иной государственный учетный номер (инвентарный) здания, сооружения, объекта незавершенного строительства, расположенного на земельном участке	—
8.	Вид (виды) разрешенного использования	Для ведения личного подсобного хозяйства
8.1.	Дополнительные сведения об использовании земельного участка	—
9.	Сведения о земельных участках (землях общего пользования, территории общего пользования), посредством которых обеспечивается доступ	—
10.	Иные сведения	—

4. Пояснения к сведениям об уточняемом земельном участке с кадастровым номером 63:31:0702006:47 :

1.	—
----	---

1. Сведения о характерных точках границ уточняемого земельного участка с кадастровым номером 63:31:0702006:50

Система координат МСК-63

Зона № 2

Обозначение характерных точек границ	Координаты, м				Метод определения координат	Формулы, примененные для расчета средней квадратической погрешности определения координат характерных точек границ (M _t), с подставленными в такие формулы значениями и итоговые (вычисленные) значения M _t , м	Описание закрепления точки
	содержатся в Едином государственном реестре недвижимости		определены в результате выполнения комплексных кадастровых работ				
	X	Y	X	Y			
1	2	3	4	5	6	7	8

КАРТА-ПЛАН ТЕРРИТОРИИ

**Сведения об уточняемых земельных участках, необходимые для исправления реестровых ошибок
в сведениях о местоположении их границ**

250	471647,57	2243858,80	471647,57	2243858,80	—	—	—
251	471685,59	2243864,20	471685,59	2243864,20	—	—	—
252	471699,24	2243866,15	471699,24	2243866,15	—	—	—
253	471704,47	2243875,82	471704,47	2243875,82	—	—	—
194	471709,79	2243885,70	471709,79	2243885,70	—	—	—
195	471700,47	2243884,50	471700,47	2243884,50	—	—	—
196	471677,41	2243881,55	471677,41	2243881,55	—	—	—
197	471643,26	2243877,20	471643,26	2243877,20	—	—	—
198	471622,80	2243874,58	471622,80	2243874,58	—	—	—
199	471622,43	2243878,03	471622,43	2243878,03	—	—	—
200	471621,59	2243887,17	471621,59	2243887,17	—	—	—
201	471621,49	2243888,48	471621,49	2243888,48	—	—	—
202	471621,31	2243891,15	471621,31	2243891,15	—	—	—
203	471620,00	2243913,76	471620,00	2243913,76	—	—	—
н52У	—	—	471617,85	2243932,56	—	—	—
н51У	—	—	471614,20	2243964,46	—	—	—
204	471613,74	2243968,48	471613,74	2243968,48	—	—	—
205	471611,85	2243974,04	471611,85	2243974,04	—	—	—
206	471609,91	2243976,39	471609,91	2243976,39	—	—	—
207	471608,34	2243986,59	471608,34	2243986,59	—	—	—
208	471603,92	2244018,93	471603,92	2244018,93	—	—	—
209	471603,60	2244021,89	471603,60	2244021,89	—	—	—
210	471602,34	2244034,08	471602,34	2244034,08	—	—	—
211	471602,12	2244037,83	471602,12	2244037,83	—	—	—
212	471601,80	2244041,47	471601,80	2244041,47	—	—	—
213	471593,11	2244042,26	471593,11	2244042,26	—	—	—
214	471582,93	2244042,92	471582,93	2244042,92	—	—	—
215	471581,89	2244042,85	471581,89	2244042,85	—	—	—
216	471572,11	2244042,14	471572,11	2244042,14	—	—	—
217	471565,09	2244041,88	471565,09	2244041,88	—	—	—
218	471550,90	2244041,35	471550,90	2244041,35	—	—	—
219	471513,92	2244040,47	471513,92	2244040,47	—	—	—

КАРТА-ПЛАН ТЕРРИТОРИИ

**Сведения об уточняемых земельных участках, необходимые для исправления реестровых ошибок
в сведениях о местоположении их границ**

220	471513,91	2244036,73	471513,91	2244036,73	—	—	—
221	471485,48	2244036,56	471485,48	2244036,56	—	—	—
222	471485,39	2244038,55	471485,39	2244038,55	—	—	—
223	471462,46	2244037,85	471462,46	2244037,85	—	—	—
224	471462,96	2244025,16	471462,96	2244025,16	—	—	—
225	471462,19	2244023,99	471462,19	2244023,99	—	—	—
226	471462,73	2244020,98	471462,73	2244020,98	—	—	—
227	471464,35	2244012,08	471464,35	2244012,08	—	—	—
228	471463,81	2244011,68	471463,81	2244011,68	—	—	—
229	471464,62	2244007,87	471464,62	2244007,87	—	—	—
230	471466,51	2244002,38	471466,51	2244002,38	—	—	—
231	471467,24	2243996,29	471467,24	2243996,29	—	—	—
232	471467,73	2243992,79	471467,73	2243992,79	—	—	—
233	471468,33	2243978,96	471468,33	2243978,96	—	—	—
234	471469,53	2243963,42	471469,53	2243963,42	—	—	—
235	471470,26	2243936,82	471470,26	2243936,82	—	—	—
236	471471,20	2243924,63	471471,20	2243924,63	—	—	—
237	471471,61	2243919,60	471471,61	2243919,60	—	—	—
238	471474,54	2243892,89	471474,54	2243892,89	—	—	—
239	471475,62	2243877,24	471475,62	2243877,24	—	—	—
240	471475,89	2243873,74	471475,89	2243873,74	—	—	—
241	471475,98	2243872,98	471475,98	2243872,98	—	—	—
242	471477,64	2243857,37	471477,64	2243857,37	—	—	—
243	471479,81	2243832,04	471479,81	2243832,04	—	—	—
244	471517,06	2243838,12	471517,06	2243838,12	—	—	—
245	471525,13	2243838,82	471525,13	2243838,82	—	—	—
246	471604,28	2243851,01	471604,28	2243851,01	—	—	—
247	471611,14	2243853,41	471611,14	2243853,41	—	—	—
248	471617,48	2243854,50	471617,48	2243854,50	—	—	—
249	471625,72	2243855,67	471625,72	2243855,67	—	—	—
250	471647,57	2243858,80	471647,57	2243858,80	—	—	—

КАРТА-ПЛАН ТЕРРИТОРИИ

**Сведения об уточняемых земельных участках, необходимые для исправления реестровых ошибок
в сведениях о местоположении их границ**

2. Сведения о частях границ уточняемого земельного участка с кадастровым номером 63:31:0702006:50

Обозначение части границ		Горизонтальное проложение (S), м	Описание прохождения части границ	Сведения о согласовании местоположения границ(согласовано/спорное)
от т.	до т.			
1	2	3	4	5
250	251	38,40	—	—
251	252	13,79	—	—
252	253	10,99	—	—
253	194	11,22	—	—
194	195	9,40	—	—
195	196	23,25	—	—
196	197	34,43	—	—
197	198	20,63	—	—
198	199	3,47	—	—
199	200	9,18	—	—
200	201	1,31	—	—
201	202	2,68	—	—
202	203	22,65	—	—
203	н52У	18,92	—	согласовано
н52У	н51У	32,11	—	согласовано
н51У	204	4,05	—	согласовано
204	205	5,87	—	—
205	206	3,05	—	—
206	207	10,32	—	—
207	208	32,64	—	—
208	209	2,98	—	—
209	210	12,25	—	—
210	211	3,76	—	—
211	212	3,65	—	—
212	213	8,73	—	—
213	214	10,20	—	—
214	215	1,04	—	—
215	216	9,81	—	—

КАРТА-ПЛАН ТЕРРИТОРИИ

**Сведения об уточняемых земельных участках, необходимые для исправления реестровых ошибок
в сведениях о местоположении их границ**

216	217	7,02	—	—
217	218	14,20	—	—
218	219	36,99	—	—
219	220	3,74	—	—
220	221	28,43	—	—
221	222	1,99	—	—
222	223	22,94	—	—
223	224	12,70	—	—
224	225	1,40	—	—
225	226	3,06	—	—
226	227	9,05	—	—
227	228	0,67	—	—
228	229	3,90	—	—
229	230	5,81	—	—
230	231	6,13	—	—
231	232	3,53	—	—
232	233	13,84	—	—
233	234	15,59	—	—
234	235	26,61	—	—
235	236	12,23	—	—
236	237	5,05	—	—
237	238	26,87	—	—
238	239	15,69	—	—
239	240	3,51	—	—
240	241	0,77	—	—
241	242	15,70	—	—
242	243	25,42	—	—
243	244	37,74	—	—
244	245	8,10	—	—
245	246	80,08	—	—
246	247	7,27	—	—
247	248	6,43	—	—

КАРТА-ПЛАН ТЕРРИТОРИИ

Сведения об уточняемых земельных участках, необходимые для исправления реестровых ошибок
в сведениях о местоположении их границ

248	249	8,32	—	—
249	250	22,07	—	—

3. Характеристики уточняемого земельного участка с кадастровым номером 63:31:0702006:50

№ п/п	Наименование характеристик земельного участка	Значение характеристики
1	2	3
1.	Адрес земельного участка	Самарская обл., м.р-н Сергиевский, с.п. Сергиевск, с. Сергиевск, ул. Ленина, з/у 94
1.1.	Сведения о местоположении земельного участка (при отсутствии адреса) в структурированном в соответствии с федеральной информационной адресной системой виде	—
1.2.	Дополнительные сведения о местоположении земельного участка	—
2.	Площадь земельного участка \pm величина погрешности определения(вычисления) площади ($P \pm \Delta P$), м ²	29949 \pm —
3.	Формула, примененная для вычисления предельной погрешности определения площади земельного участка, с подставленными значениями и итоговые (вычисленные) значения (ΔP), м ²	—
4.	Площадь земельного участка согласно сведениям Единого государственного реестра недвижимости ($P_{\text{кад}}$), м ²	29950
5.	Оценка расхождения P и $P_{\text{кад}}$ ($P - P_{\text{кад}}$), м ²	-1
6.	Предельный минимальный и максимальный размеры земельного участка ($P_{\text{мин}}$ и $P_{\text{макс}}$), м ²	—
7.	Кадастровый или иной государственный учетный номер (инвентарный) здания, сооружения, объекта незавершенного строительства, расположенного на земельном участке	—
8.	Вид (виды) разрешенного использования	под муниципальными объектами муниципального учреждения здравоохранения "Сергиевская центральная районная больница"
8.1.	Дополнительные сведения об использовании земельного участка	—
9.	Сведения о земельных участках (землях общего пользования, территории общего пользования), посредством которых обеспечивается доступ	—
10.	Иные сведения	—

4. Пояснения к сведениям об уточняемом земельном участке с кадастровым номером 63:31:0702006:50 :

1.	—
----	---

КАРТА-ПЛАН ТЕРРИТОРИИ

**Сведения об уточняемых земельных участках, необходимые для исправления реестровых ошибок
в сведениях о местоположении их границ**

1. Сведения о характерных точках границ уточняемого земельного участка с кадастровым номером 63:31:0702006:58

Система координат МСК-63

Зона № 2

Обозначение характерных точек границ	Координаты, м				Метод определения координат	Формулы, примененные для расчета средней квадратической погрешности определения координат характерных точек границ (M _t), с подставленными в такие формулы значениями и итоговые (вычисленные) значения M _t , м	Описание закрепления точки
	содержатся в Едином государственном реестре недвижимости		определены в результате выполнения комплексных кадастровых работ				
	X	Y	X	Y			
1	2	3	4	5	6	7	8
н7У	—	—	471615,30	2244282,80	Метод спутниковых геодезических измерений (определений)	M _t = 0,1 м	—
н8У	—	—	471614,59	2244318,46	Метод спутниковых геодезических измерений (определений)	M _t = 0,1 м	—
н9У	—	—	471596,49	2244317,85	Метод спутниковых геодезических измерений (определений)	M _t = 0,1 м	—
н10У	—	—	471590,37	2244317,64	Метод спутниковых геодезических измерений (определений)	M _t = 0,1 м	—
н11У	—	—	471590,58	2244313,47	Метод спутниковых геодезических измерений (определений)	M _t = 0,1 м	—
н12У	—	—	471590,75	2244304,03	Метод спутниковых геодезических	M _t = 0,1 м	—

КАРТА-ПЛАН ТЕРРИТОРИИ

**Сведения об уточняемых земельных участках, необходимые для исправления реестровых ошибок
в сведениях о местоположении их границ**

					измерений (определений)		
н13У	—	—	471591,01	2244290,43	Метод спутниковых геодезических измерений (определений)	Mt = 0,1 м	—
н14У	—	—	471591,44	2244282,08	Метод спутниковых геодезических измерений (определений)	Mt = 0,1 м	—
254	471615,40	2244283,36	—	—	—	—	—
255	471614,69	2244319,02	—	—	—	—	—
256	471596,59	2244318,41	—	—	—	—	—
257	471590,47	2244318,20	—	—	—	—	—
258	471590,68	2244314,03	—	—	—	—	—
259	471590,85	2244304,59	—	—	—	—	—
260	471591,11	2244290,99	—	—	—	—	—
261	471591,54	2244282,64	—	—	—	—	—
н7У	—	—	471615,30	2244282,80	Метод спутниковых геодезических измерений (определений)	Mt = 0,1 м	—

2. Сведения о частях границ уточняемого земельного участка с кадастровым номером 63:31:0702006:58

Обозначение части границ		Горизонтальное проложение (S), м	Описание прохождения части границ	Сведения о согласовании местоположения границ(согласовано/спорное)
от т.	до т.			
1	2	3	4	5
н7У	н8У	35,67	—	согласовано
н8У	н9У	18,11	—	согласовано
н9У	н10У	6,12	—	согласовано
н10У	н11У	4,18	—	согласовано
н11У	н12У	9,44	—	согласовано
н12У	н13У	13,60	—	согласовано

КАРТА-ПЛАН ТЕРРИТОРИИ

Сведения об уточняемых земельных участках, необходимые для исправления реестровых ошибок
в сведениях о местоположении их границ

н13У	н14У	8,36	—	согласовано
н14У	н7У	23,87	—	согласовано

3. Характеристики уточняемого земельного участка с кадастровым номером 63:31:0702006:58

№ п/п	Наименование характеристик земельного участка	Значение характеристики
1	2	3
1.	Адрес земельного участка	Самарская обл., м-р Сергиевский, сельское поселение Сергиевск, село Сергиевск, переулок Московский, земельный участок 9А
1.1.	Сведения о местоположении земельного участка (при отсутствии адреса) в структурированном в соответствии с федеральной информационной адресной системой виде	—
1.2.	Дополнительные сведения о местоположении земельного участка	—
2.	Площадь земельного участка \pm величина погрешности определения (вычисления) площади ($P \pm \Delta P$), м ²	859 \pm —
3.	Формула, примененная для вычисления предельной погрешности определения площади земельного участка, с подставленными значениями и итоговые (вычисленные) значения (ΔP), м ²	—
4.	Площадь земельного участка согласно сведениям Единого государственного реестра недвижимости ($P_{\text{кад}}$), м ²	859
5.	Оценка расхождения P и $P_{\text{кад}}$ ($P - P_{\text{кад}}$), м ²	0
6.	Предельный минимальный и максимальный размеры земельного участка ($P_{\text{мин}}$ и $P_{\text{макс}}$), м ²	—
7.	Кадастровый или иной государственный учетный номер (инвентарный) здания, сооружения, объекта незавершенного строительства, расположенного на земельном участке	—
8.	Вид (виды) разрешенного использования	Для ведения личного подсобного хозяйства
8.1.	Дополнительные сведения об использовании земельного участка	—
9.	Сведения о земельных участках (землях общего пользования, территории общего пользования), посредством которых обеспечивается доступ	—
10.	Иные сведения	—

4. Пояснения к сведениям об уточняемом земельном участке с кадастровым номером 63:31:0702006:58 :

1.	—
----	---

КАРТА-ПЛАН ТЕРРИТОРИИ

**Сведения об уточняемых земельных участках, необходимые для исправления реестровых ошибок
в сведениях о местоположении их границ**

1. Сведения о характерных точках границ уточняемого земельного участка с кадастровым номером 63:31:0702006:67

Система координат МСК-63

Зона № 2

Обозначение характерных точек границ	Координаты, м				Метод определения координат	Формулы, примененные для расчета средней квадратической погрешности определения координат характерных точек границ (М _t), с подставленными в такие формулы значениями и итоговые (вычисленные) значения М _t , м	Описание закрепления точки
	содержатся в Едином государственном реестре недвижимости		определены в результате выполнения комплексных кадастровых работ				
	X	Y	X	Y			
1	2	3	4	5	6	7	8
н20У	—	—	471530,56	2244328,98	Метод спутниковых геодезических измерений (определений)	Mt = 0,1 м	—
н19У	—	—	471530,13	2244340,15	Метод спутниковых геодезических измерений (определений)	Mt = 0,1 м	—
н18У	—	—	471529,98	2244344,13	Метод спутниковых геодезических измерений (определений)	Mt = 0,1 м	—
н17У	—	—	471529,89	2244346,49	Метод спутниковых геодезических измерений (определений)	Mt = 0,1 м	—
н16У	—	—	471529,05	2244363,21	Метод спутниковых геодезических измерений (определений)	Mt = 0,1 м	—
н22У	—	—	471514,90	2244362,33	Метод спутниковых геодезических	Mt = 0,1 м	—

КАРТА-ПЛАН ТЕРРИТОРИИ

**Сведения об уточняемых земельных участках, необходимые для исправления реестровых ошибок
в сведениях о местоположении их границ**

					измерений (определений)		
н23У	—	—	471515,29	2244355,65	Метод спутниковых геодезических измерений (определений)	Mt = 0,1 м	—
н24У	—	—	471515,78	2244344,00	Метод спутниковых геодезических измерений (определений)	Mt = 0,1 м	—
н25У	—	—	471515,80	2244343,48	Метод спутниковых геодезических измерений (определений)	Mt = 0,1 м	—
н26У	—	—	471515,92	2244340,76	Метод спутниковых геодезических измерений (определений)	Mt = 0,1 м	—
н27У	—	—	471515,98	2244339,54	Метод спутниковых геодезических измерений (определений)	Mt = 0,1 м	—
н28У	—	—	471516,14	2244336,53	Метод спутниковых геодезических измерений (определений)	Mt = 0,1 м	—
н29У	—	—	471516,30	2244333,36	Метод спутниковых геодезических измерений (определений)	Mt = 0,1 м	—
н30У	—	—	471516,29	2244329,52	Метод спутниковых геодезических	Mt = 0,1 м	—

КАРТА-ПЛАН ТЕРРИТОРИИ

**Сведения об уточняемых земельных участках, необходимые для исправления реестровых ошибок
в сведениях о местоположении их границ**

					измерений (определений)		
н31У	—	—	471519,66	2244329,37	Метод спутниковых геодезических измерений (определений)	Mt = 0,1 м	—
н32У	—	—	471529,72	2244328,92	Метод спутниковых геодезических измерений (определений)	Mt = 0,1 м	—
288	471514,83	2244362,77	—	—	—	—	—
289	471515,22	2244356,10	—	—	—	—	—
290	471515,71	2244344,44	—	—	—	—	—
291	471515,73	2244343,92	—	—	—	—	—
292	471515,85	2244341,20	—	—	—	—	—
293	471515,91	2244339,98	—	—	—	—	—
294	471516,07	2244336,97	—	—	—	—	—
295	471516,23	2244333,80	—	—	—	—	—
296	471516,22	2244329,96	—	—	—	—	—
297	471519,59	2244329,81	—	—	—	—	—
298	471529,65	2244329,36	—	—	—	—	—
299	471530,49	2244329,42	—	—	—	—	—
300	471530,06	2244340,60	—	—	—	—	—
301	471529,91	2244344,57	—	—	—	—	—
302	471529,82	2244346,93	—	—	—	—	—
303	471528,98	2244363,65	—	—	—	—	—
н20У	—	—	471530,56	2244328,98	Метод спутниковых геодезических измерений (определений)	Mt = 0,1 м	—

КАРТА-ПЛАН ТЕРРИТОРИИ

Сведения об уточняемых земельных участках, необходимые для исправления реестровых ошибок
в сведениях о местоположении их границ

2. Сведения о частях границ уточняемого земельного участка с кадастровым номером 63:31:0702006:67

Обозначение части границ		Горизонтальное проложение (S), м	Описание прохождения части границ	Сведения о согласовании местоположения границ(согласовано/спорное)
от т.	до т.			
1	2	3	4	5
н20У	н19У	11,18	—	согласовано
н19У	н18У	3,98	—	согласовано
н18У	н17У	2,36	—	согласовано
н17У	н16У	16,74	—	согласовано
н16У	н22У	14,18	—	согласовано
н22У	н23У	6,69	—	согласовано
н23У	н24У	11,66	—	согласовано
н24У	н25У	0,52	—	согласовано
н25У	н26У	2,72	—	согласовано
н26У	н27У	1,22	—	согласовано
н27У	н28У	3,01	—	согласовано
н28У	н29У	3,17	—	согласовано
н29У	н30У	3,84	—	согласовано
н30У	н31У	3,37	—	согласовано
н31У	н32У	10,07	—	согласовано
н32У	н20У	0,84	—	согласовано

3. Характеристики уточняемого земельного участка с кадастровым номером 63:31:0702006:67

№ п/п	Наименование характеристик земельного участка	Значение характеристики
1	2	3
1.	Адрес земельного участка	Самарская обл., м-р Сергиевский, сельское поселение Сергиевская, село Сергиевск, улица Строителей, земельный участок 13/2
1.1.	Сведения о местоположении земельного участка (при отсутствии адреса) в структурированном в соответствии с федеральной информационной адресной системой виде	—
1.2.	Дополнительные сведения о местоположении земельного участка	—
2.	Площадь земельного участка ± величина погрешности определения(вычисления) площади ($P \pm \Delta P$), м²	476±—

КАРТА-ПЛАН ТЕРРИТОРИИ

Сведения об уточняемых земельных участках, необходимые для исправления реестровых ошибок
в сведениях о местоположении их границ

1	2	3
3.	Формула, примененная для вычисления предельной погрешности определения площади земельного участка, с подставленными значениями и итоговые (вычисленные) значения (ΔP), м ²	—
4.	Площадь земельного участка согласно сведениям Единого государственного реестра недвижимости ($P_{\text{кад}}$), м ²	476
5.	Оценка расхождения P и $P_{\text{кад}}$ ($P - P_{\text{кад}}$), м ²	0
6.	Предельный минимальный и максимальный размеры земельного участка ($P_{\text{мин}}$ и $P_{\text{макс}}$), м ²	—
7.	Кадастровый или иной государственный учетный номер (инвентарный) здания, сооружения, объекта незавершенного строительства, расположенного на земельном участке	—
8.	Вид (виды) разрешенного использования	Для ведения личного подсобного хозяйства
8.1.	Дополнительные сведения об использовании земельного участка	—
9.	Сведения о земельных участках (землях общего пользования, территории общего пользования), посредством которых обеспечивается доступ	—
10.	Иные сведения	—

4. Пояснения к сведениям об уточняемом земельном участке с кадастровым номером 63:31:0702006:67 :

1.	—
----	---

1. Сведения о характерных точках границ уточняемого земельного участка с кадастровым номером 63:31:0702006:68

Система координат МСК-63

Зона № 2

Обозначение характерных точек границ	Координаты, м				Метод определения координат	Формулы, примененные для расчета средней квадратической погрешности определения координат характерных точек границ (М _t), с подставленными в такие формулы значениями и итоговые (вычисленные) значения М _t , м	Описание закрепления точки
	содержатся в Едином государственном реестре недвижимости		определены в результате выполнения комплексных кадастровых работ				
	X	Y	X	Y			
1	2	3	4	5	6	7	8
н30У	—	—	471516,29	2244329,52	Метод спутниковых геодезических	М _t = 0,1 м	—

КАРТА-ПЛАН ТЕРРИТОРИИ

**Сведения об уточняемых земельных участках, необходимые для исправления реестровых ошибок
в сведениях о местоположении их границ**

					измерений (определений)		
н29У	—	—	471516,30	2244333,36	Метод спутниковых геодезических измерений (определений)	Mt = 0,1 м	—
н28У	—	—	471516,14	2244336,53	Метод спутниковых геодезических измерений (определений)	Mt = 0,1 м	—
н27У	—	—	471515,98	2244339,54	Метод спутниковых геодезических измерений (определений)	Mt = 0,1 м	—
н26У	—	—	471515,92	2244340,76	Метод спутниковых геодезических измерений (определений)	Mt = 0,1 м	—
н25У	—	—	471515,80	2244343,48	Метод спутниковых геодезических измерений (определений)	Mt = 0,1 м	—
н24У	—	—	471515,78	2244344,00	Метод спутниковых геодезических измерений (определений)	Mt = 0,1 м	—
н23У	—	—	471515,29	2244355,65	Метод спутниковых геодезических измерений (определений)	Mt = 0,1 м	—
н22У	—	—	471514,90	2244362,33	Метод спутниковых геодезических	Mt = 0,1 м	—

КАРТА-ПЛАН ТЕРРИТОРИИ

**Сведения об уточняемых земельных участках, необходимые для исправления реестровых ошибок
в сведениях о местоположении их границ**

					измерений (определений)		
н33У	—	—	471500,23	2244361,38	Метод спутниковых геодезических измерений (определений)	Mt = 0,1 м	—
н34У	—	—	471500,42	2244353,29	Метод спутниковых геодезических измерений (определений)	Mt = 0,1 м	—
н35У	—	—	471500,47	2244350,29	Метод спутниковых геодезических измерений (определений)	Mt = 0,1 м	—
н36У	—	—	471500,60	2244343,65	Метод спутниковых геодезических измерений (определений)	Mt = 0,1 м	—
н4У	—	—	471500,88	2244332,56	Метод спутниковых геодезических измерений (определений)	Mt = 0,1 м	—
н3У	—	—	471500,93	2244330,52	Метод спутниковых геодезических измерений (определений)	Mt = 0,1 м	—
н2У	—	—	471507,43	2244330,11	Метод спутниковых геодезических измерений (определений)	Mt = 0,1 м	—
н37У	—	—	471513,46	2244329,74	Метод спутниковых геодезических	Mt = 0,1 м	—

КАРТА-ПЛАН ТЕРРИТОРИИ

Сведения об уточняемых земельных участках, необходимые для исправления реестровых ошибок
в сведениях о местоположении их границ

					измерений (определений)		
304	471500,16	2244361,82	—	—	—	—	—
309	471500,35	2244353,73	—	—	—	—	—
308	471500,40	2244350,73	—	—	—	—	—
307	471500,53	2244344,10	—	—	—	—	—
306	471500,86	2244330,96	—	—	—	—	—
305	471513,39	2244330,18	—	—	—	—	—
296	471516,22	2244329,96	—	—	—	—	—
295	471516,23	2244333,80	—	—	—	—	—
294	471516,07	2244336,97	—	—	—	—	—
292	471515,85	2244341,20	—	—	—	—	—
289	471515,22	2244356,10	—	—	—	—	—
288	471514,83	2244362,77	—	—	—	—	—
н30У	—	—	471516,29	2244329,52	Метод спутниковых геодезических измерений (определений)	Mt = 0,1 м	—

2. Сведения о частях границ уточняемого земельного участка с кадастровым номером 63:31:0702006:68

Обозначение части границ		Горизонтальное проложение (S), м	Описание прохождения части границ	Сведения о согласовании местоположения границ(согласовано/спорное)
от т.	до т.			
1	2	3	4	5
н30У	н29У	3,84	—	согласовано
н29У	н28У	3,17	—	согласовано
н28У	н27У	3,01	—	согласовано
н27У	н26У	1,22	—	согласовано
н26У	н25У	2,72	—	согласовано
н25У	н24У	0,52	—	согласовано
н24У	н23У	11,66	—	согласовано
н23У	н22У	6,69	—	согласовано
н22У	н33У	14,70	—	согласовано
н33У	н34У	8,09	—	согласовано

КАРТА-ПЛАН ТЕРРИТОРИИ

Сведения об уточняемых земельных участках, необходимые для исправления реестровых ошибок
в сведениях о местоположении их границ

н34У	н35У	3,00	—	согласовано
н35У	н36У	6,64	—	согласовано
н36У	н4У	11,09	—	согласовано
н4У	н3У	2,04	—	согласовано
н3У	н2У	6,51	—	согласовано
н2У	н37У	6,04	—	согласовано
н37У	н30У	2,84	—	согласовано

3. Характеристики уточняемого земельного участка с кадастровым номером 63:31:0702006:68

№ п/п	Наименование характеристик земельного участка	Значение характеристики
1	2	3
1.	Адрес земельного участка	Самарская обл., м-р Сергиевский, сельское поселение Сергиевск, село Сергиевск, улица Строителей, земельный участок 13/1
1.1.	Сведения о местоположении земельного участка (при отсутствии адреса) в структурированном в соответствии с федеральной информационной адресной системой виде	—
1.2.	Дополнительные сведения о местоположении земельного участка	—
2.	Площадь земельного участка \pm величина погрешности определения(вычисления) площади ($P \pm \Delta P$), м ²	481 \pm —
3.	Формула, примененная для вычисления предельной погрешности определения площади земельного участка, с подставленными значениями и итоговые (вычисленные) значения (ΔP), м ²	—
4.	Площадь земельного участка согласно сведениям Единого государственного реестра недвижимости ($P_{\text{кад}}$), м ²	481
5.	Оценка расхождения P и $P_{\text{кад}}$ ($P - P_{\text{кад}}$), м ²	0
6.	Предельный минимальный и максимальный размеры земельного участка ($P_{\text{мин}}$ и $P_{\text{макс}}$), м ²	—
7.	Кадастровый или иной государственный учетный номер (инвентарный) здания, сооружения, объекта незавершенного строительства, расположенного на земельном участке	—
8.	Вид (виды) разрешенного использования	Для ведения личного подсобного хозяйства
8.1.	Дополнительные сведения об использовании земельного участка	—

КАРТА-ПЛАН ТЕРРИТОРИИ

Сведения об уточняемых земельных участках, необходимые для исправления реестровых ошибок
в сведениях о местоположении их границ

1	2	3
9.	Сведения о земельных участках (землях общего пользования, территории общего пользования), посредством которых обеспечивается доступ	—
10.	Иные сведения	—

4. Пояснения к сведениям об уточняемом земельном участке с кадастровым номером 63:31:0702006:68 :

1.	—
----	---

1. Сведения о характерных точках границ уточняемого земельного участка с кадастровым номером 63:31:0702006:71

Система координат МСК-63	Зона № 2
--------------------------	----------

Обозначение характерных точек границ	Координаты, м				Метод определения координат	Формулы, примененные для расчета средней квадратической погрешности определения координат характерных точек границ (M _t), с подставленными в такие формулы значениями и итоговые (вычисленные) значения M _t , м	Описание закрепления точки
	содержатся в Едином государственном реестре недвижимости		определены в результате выполнения комплексных кадастровых работ				
	X	Y	X	Y			
1	2	3	4	5	6	7	8
320	471574,36	2244329,19	471574,36	2244329,19	—	—	—
319	471577,80	2244329,28	471577,80	2244329,28	—	—	—
318	471581,95	2244329,39	471581,95	2244329,39	—	—	—
268	471589,98	2244329,60	471589,98	2244329,60	—	—	—
267	471589,95	2244334,59	471589,95	2244334,59	—	—	—
266	471589,72	2244339,82	471589,72	2244339,82	—	—	—
265	471589,63	2244342,16	471589,63	2244342,16	—	—	—
264	471589,45	2244346,06	471589,45	2244346,06	—	—	—
263	471588,86	2244359,74	471588,86	2244359,74	—	—	—
262	471588,60	2244365,81	471588,60	2244365,81	—	—	—
317	471574,73	2244363,70	471574,73	2244363,70	—	—	—
316	471574,72	2244357,07	471574,72	2244357,07	—	—	—
323	471574,57	2244345,23	471574,57	2244345,23	—	—	—
322	471574,49	2244341,83	471574,49	2244341,83	—	—	—

КАРТА-ПЛАН ТЕРРИТОРИИ

Сведения об уточняемых земельных участках, необходимые для исправления реестровых ошибок
в сведениях о местоположении их границ

321	471574,30	2244333,46	471574,30	2244333,46	—	—	—
320	471574,36	2244329,19	471574,36	2244329,19	—	—	—

2. Сведения о частях границ уточняемого земельного участка с кадастровым номером 63:31:0702006:71

Обозначение части границ		Горизонтальное проложение (S), м	Описание прохождения части границ	Сведения о согласовании местоположения границ(согласовано/спорное)
от т.	до т.			
1	2	3	4	5
320	319	3,44	—	—
319	318	4,15	—	—
318	268	8,03	—	—
268	267	4,99	—	—
267	266	5,24	—	—
266	265	2,34	—	—
265	264	3,90	—	—
264	263	13,69	—	—
263	262	6,08	—	—
262	317	14,03	—	—
317	316	6,63	—	—
316	323	11,84	—	—
323	322	3,40	—	согласовано
322	321	8,37	—	согласовано
321	320	4,27	—	—

3. Характеристики уточняемого земельного участка с кадастровым номером 63:31:0702006:71

№ п/п	Наименование характеристик земельного участка	Значение характеристики
1	2	3
1.	Адрес земельного участка	Самарская обл., м-р Сергиевский, сельское поселение Сергиевская, село Сергиевск, улица Строителей, земельный участок 17/2
1.1.	Сведения о местоположении земельного участка (при отсутствии адреса) в структурированном в соответствии с федеральной информационной адресной системой виде	—
1.2.	Дополнительные сведения о местоположении земельного участка	—

КАРТА-ПЛАН ТЕРРИТОРИИ

Сведения об уточняемых земельных участках, необходимые для исправления реестровых ошибок
в сведениях о местоположении их границ

1	2	3
2.	Площадь земельного участка \pm величина погрешности определения(вычисления) площади ($P \pm \Delta P$), м ²	525 \pm —
3.	Формула, примененная для вычисления предельной погрешности определения площади земельного участка, с подставленными значениями и итоговые (вычисленные) значения (ΔP), м ²	—
4.	Площадь земельного участка согласно сведениям Единого государственного реестра недвижимости ($P_{\text{кад}}$), м ²	525
5.	Оценка расхождения P и $P_{\text{кад}}$ ($P - P_{\text{кад}}$), м ²	0
6.	Предельный минимальный и максимальный размеры земельного участка ($P_{\text{мин}}$ и $P_{\text{макс}}$), м ²	—
7.	Кадастровый или иной государственный учетный номер (инвентарный) здания, сооружения, объекта незавершенного строительства, расположенного на земельном участке	—
8.	Вид (виды) разрешенного использования	для использования под домом индивидуальной жилой застройки
8.1.	Дополнительные сведения об использовании земельного участка	—
9.	Сведения о земельных участках (землях общего пользования, территории общего пользования), посредством которых обеспечивается доступ	—
10.	Иные сведения	—

4. Пояснения к сведениям об уточняемом земельном участке с кадастровым номером 63:31:0702006:71 :

1.	—
----	---

1. Сведения о характерных точках границ уточняемого земельного участка с кадастровым номером 63:31:0702006:72

Система координат МСК-63					Зона № 2		
Обозначение характерных точек границ	Координаты, м				Метод определения координат	Формулы, примененные для расчета средней квадратической погрешности определения координат характерных точек границ (M _t), с подставленными в такие формулы значениями и итоговые (вычисленные) значения M _t , м	Описание закрепления точки
	содержатся в Едином государственном реестре недвижимости		определены в результате выполнения комплексных кадастровых работ				
	X	Y	X	Y			
1	2	3	4	5	6	7	8

КАРТА-ПЛАН ТЕРРИТОРИИ

**Сведения об уточняемых земельных участках, необходимые для исправления реестровых ошибок
в сведениях о местоположении их границ**

320	471574,36	2244329,19	471574,36	2244329,19	—	—	—
321	471574,30	2244333,46	471574,30	2244333,46	—	—	—
322	—	—	471574,49	2244341,83	—	—	—
323	471574,57	2244345,23	471574,57	2244345,23	—	—	—
316	471574,72	2244357,07	471574,72	2244357,07	—	—	—
317	471574,73	2244363,70	471574,73	2244363,70	—	—	—
271	471559,61	2244363,88	471559,61	2244363,88	—	—	—
н45У	—	—	471561,70	2244328,53	—	—	—
324	471561,87	2244328,53	—	—	—	—	—
325	471562,94	2244328,60	471562,94	2244328,60	—	—	—
326	471569,07	2244328,91	471569,07	2244328,91	—	—	—
327	471569,84	2244328,96	471569,84	2244328,96	—	—	—
320	471574,36	2244329,19	471574,36	2244329,19	—	—	—

2. Сведения о частях границ уточняемого земельного участка с кадастровым номером 63:31:0702006:72

Обозначение части границ		Горизонтальное проложение (S), м	Описание прохождения части границ	Сведения о согласовании местоположения границ(согласовано/спорное)
от т.	до т.			
1	2	3	4	5
320	321	4,27	—	—
321	322	8,37	—	согласовано
322	323	3,40	—	согласовано
323	316	11,84	—	—
316	317	6,63	—	—
317	271	15,12	—	—
271	н45У	35,41	—	согласовано
н45У	325	1,24	—	согласовано
325	326	6,14	—	—
326	327	0,77	—	—
327	320	4,53	—	—

КАРТА-ПЛАН ТЕРРИТОРИИ

Сведения об уточняемых земельных участках, необходимые для исправления реестровых ошибок
в сведениях о местоположении их границ

3. Характеристики уточняемого земельного участка с кадастровым номером 63:31:0702006:72		
№ п/п	Наименование характеристик земельного участка	Значение характеристики
1	2	3
1.	Адрес земельного участка	Российская Федерация, Самарская область, муниципальный район Сергиевский, сельское поселение Сергиевск, село Сергиевск, улица Строителей, земельный участок 17/1
1.1.	Сведения о местоположении земельного участка (при отсутствии адреса) в структурированном в соответствии с федеральной информационной адресной системой виде	—
1.2.	Дополнительные сведения о местоположении земельного участка	—
2.	Площадь земельного участка ± величина погрешности определения(вычисления) площади ($P \pm \Delta P$), м²	486±—
3.	Формула, примененная для вычисления предельной погрешности определения площади земельного участка, с подставленными значениями и итоговые (вычисленные) значения (ΔP), м2	—
4.	Площадь земельного участка согласно сведениям Единого государственного реестра недвижимости ($P_{\text{кад}}$), м²	486
5.	Оценка расхождения P и $P_{\text{кад}}$ ($P - P_{\text{кад}}$), м²	0
6.	Предельный минимальный и максимальный размеры земельного участка ($P_{\text{мин}}$ и $P_{\text{макс}}$), м²	—
7.	Кадастровый или иной государственный учетный номер (инвентарный) здания, сооружения, объекта незавершенного строительства, расположенного на земельном участке	—
8.	Вид (виды) разрешенного использования	Для ведения личного подсобного хозяйства
8.1.	Дополнительные сведения об использовании земельного участка	—
9.	Сведения о земельных участках (землях общего пользования, территории общего пользования), посредством которых обеспечивается доступ	—
10.	Иные сведения	—
4. Пояснения к сведениям об уточняемом земельном участке с кадастровым номером 63:31:0702006:72 :		
1.	—	
1. Сведения о характерных точках границ уточняемого земельного участка с кадастровым номером 63:31:0702006:76		

КАРТА-ПЛАН ТЕРРИТОРИИ

**Сведения об уточняемых земельных участках, необходимые для исправления реестровых ошибок
в сведениях о местоположении их границ**

Система координат МСК-63

Зона № 2

Обозначение характерных точек границ	Координаты, м				Метод определения координат	Формулы, примененные для расчета средней квадратической погрешности определения координат характерных точек границ (M _t), с подставленными в такие формулы значениями и итоговые (вычисленные) значения M _t , м	Описание закрепления точки
	содержатся в Едином государственном реестре недвижимости		определены в результате выполнения комплексных кадастровых работ				
	X	Y	X	Y			
1	2	3	4	5	6	7	8
331	471724,97	2244019,33	471724,97	2244019,33	—	—	—
330	471726,68	2244019,60	471726,68	2244019,60	—	—	—
329	471726,60	2244021,10	471726,60	2244021,10	—	—	—
328	471730,58	2244021,58	471730,58	2244021,58	—	—	—
335	471728,84	2244031,58	471728,84	2244031,58	—	—	—
334	471718,95	2244030,10	471718,95	2244030,10	—	—	—
333	471720,63	2244020,08	471720,63	2244020,08	—	—	—
332	471724,74	2244020,85	471724,74	2244020,85	—	—	—
331	471724,97	2244019,33	471724,97	2244019,33	—	—	—

2. Сведения о частях границ уточняемого земельного участка с кадастровым номером 63:31:0702006:76

Обозначение части границ		Горизонтальное проложение (S), м	Описание прохождения части границ	Сведения о согласовании местоположения границ(согласовано/спорное)
от т.	до т.			
1	2	3	4	5
331	330	1,73	—	—
330	329	1,50	—	—
329	328	4,01	—	—
328	335	10,15	—	—
335	334	10,00	—	—
334	333	10,16	—	—
333	332	4,18	—	—
332	331	1,54	—	—

КАРТА-ПЛАН ТЕРРИТОРИИ

Сведения об уточняемых земельных участках, необходимые для исправления реестровых ошибок
в сведениях о местоположении их границ

3. Характеристики уточняемого земельного участка с кадастровым номером 63:31:0702006:76		
№ п/п	Наименование характеристик земельного участка	Значение характеристики
1	2	3
1.	Адрес земельного участка	Самарская обл., Сергиевский р-н, с/п Сергиевск, с. Сергиевск, ул. Ленина, з/у 102А
1.1.	Сведения о местоположении земельного участка (при отсутствии адреса) в структурированном в соответствии с федеральной информационной адресной системой виде	—
1.2.	Дополнительные сведения о местоположении земельного участка	—
2.	Площадь земельного участка ± величина погрешности определения(вычисления) площади ($P \pm \Delta P$), м²	104±—
3.	Формула, примененная для вычисления предельной погрешности определения площади земельного участка, с подставленными значениями и итоговые (вычисленные) значения (ΔP), м2	—
4.	Площадь земельного участка согласно сведениям Единого государственного реестра недвижимости ($P_{\text{кад}}$), м²	104
5.	Оценка расхождения P и $P_{\text{кад}}$ ($P - P_{\text{кад}}$), м²	0
6.	Предельный минимальный и максимальный размеры земельного участка ($P_{\text{мин}}$ и $P_{\text{макс}}$), м²	—
7.	Кадастровый или иной государственный учетный номер (инвентарный) здания, сооружения, объекта незавершенного строительства, расположенного на земельном участке	63:31:0702006:151
8.	Вид (виды) разрешенного использования	для использования под торговый павильон
8.1.	Дополнительные сведения об использовании земельного участка	—
9.	Сведения о земельных участках (землях общего пользования, территории общего пользования), посредством которых обеспечивается доступ	—
10.	Иные сведения	—
4. Пояснения к сведениям об уточняемом земельном участке с кадастровым номером 63:31:0702006:76 :		
1.	—	
1. Сведения о характерных точках границ уточняемого земельного участка с кадастровым номером 63:31:0702006:80		
Система координат МСК-63		
Зона № 2		

КАРТА-ПЛАН ТЕРРИТОРИИ

Сведения об уточняемых земельных участках, необходимые для исправления реестровых ошибок
в сведениях о местоположении их границ

Обозначение характерных точек границ	Координаты, м				Метод определения координат	Формулы, примененные для расчета средней квадратической погрешности определения координат характерных точек границ (M _t), с подставленными в такие формулы значениями и итоговые (вычисленные) значения M _t , м	Описание закрепления точки
	содержатся в Едином государственном реестре недвижимости		определены в результате выполнения комплексных кадастровых работ				
	X	Y	X	Y			
1	2	3	4	5	6	7	8
337	471677,86	2243976,32	471677,86	2243976,32	—	—	—
336	471683,84	2243977,13	471683,84	2243977,13	—	—	—
340	471682,81	2243983,69	471682,81	2243983,69	—	—	—
339	471677,64	2243982,74	471677,64	2243982,74	—	—	—
338	471677,40	2243980,03	471677,40	2243980,03	—	—	—
337	471677,86	2243976,32	471677,86	2243976,32	—	—	—

2. Сведения о частях границ уточняемого земельного участка с кадастровым номером 63:31:0702006:80

Обозначение части границ		Горизонтальное проложение (S), м	Описание прохождения части границ	Сведения о согласовании местоположения границ(согласовано/спорное)
от т.	до т.			
1	2	3	4	5
337	336	6,03	—	—
336	340	6,64	—	—
340	339	5,26	—	—
339	338	2,72	—	—
338	337	3,74	—	—

3. Характеристики уточняемого земельного участка с кадастровым номером 63:31:0702006:80

№ п/п	Наименование характеристик земельного участка	Значение характеристики
1	2	3
1.	Адрес земельного участка	—
1.1.	Сведения о местоположении земельного участка (при отсутствии адреса) в структурированном в соответствии с федеральной информационной адресной системой виде	Самарская область, р-н. Сергиевский, волость. Сергиевская, с. Сергиевск, ул. Ленина

КАРТА-ПЛАН ТЕРРИТОРИИ

Сведения об уточняемых земельных участках, необходимые для исправления реестровых ошибок
в сведениях о местоположении их границ

1	2	3
1.2.	Дополнительные сведения о местоположении земельного участка	—
2.	Площадь земельного участка \pm величина погрешности определения (вычисления) площади ($P \pm \Delta P$), м ²	38 \pm —
3.	Формула, примененная для вычисления предельной погрешности определения площади земельного участка, с подставленными значениями и итоговые (вычисленные) значения (ΔP), м ²	—
4.	Площадь земельного участка согласно сведениям Единого государственного реестра недвижимости ($P_{\text{кад}}$), м ²	38
5.	Оценка расхождения P и $P_{\text{кад}}$ ($P - P_{\text{кад}}$), м ²	0
6.	Предельный минимальный и максимальный размеры земельного участка ($P_{\text{мин}}$ и $P_{\text{макс}}$), м ²	—
7.	Кадастровый или иной государственный учетный номер (инвентарный) здания, сооружения, объекта незавершенного строительства, расположенного на земельном участке	63:31:0702006:418
8.	Вид (виды) разрешенного использования	для использования под гараж
8.1.	Дополнительные сведения об использовании земельного участка	—
9.	Сведения о земельных участках (землях общего пользования, территории общего пользования), посредством которых обеспечивается доступ	—
10.	Иные сведения	—

4. Пояснения к сведениям об уточняемом земельном участке с кадастровым номером 63:31:0702006:80 :

1. —

1. Сведения о характерных точках границ уточняемого земельного участка с кадастровым номером 63:31:0702006:421

Система координат МСК-63

Зона № 2

Обозначение характерных точек границ	Координаты, м				Метод определения координат	Формулы, примененные для расчета средней квадратической погрешности определения координат характерных точек границ (M _i), с подставленными в такие формулы значениями и итоговые (вычисленные) значения M _i , м	Описание закрепления точки
	содержатся в Едином государственном реестре недвижимости		определены в результате выполнения комплексных кадастровых работ				
	X	Y	X	Y			

КАРТА-ПЛАН ТЕРРИТОРИИ

Сведения об уточняемых земельных участках, необходимые для исправления реестровых ошибок
в сведениях о местоположении их границ

1	2	3	4	5	6	7	8
109	471709,46	2244267,01	471709,46	2244267,01	—	—	—
75	471707,13	2244313,14	471707,13	2244313,14	—	—	—
110	471692,44	2244312,80	471692,44	2244312,80	—	—	—
111	471692,80	2244307,13	471692,80	2244307,13	—	—	—
112	471692,99	2244300,39	471692,99	2244300,39	—	—	—
135	—	—	471693,37	2244291,94	—	—	—
113	471693,55	2244288,07	471693,55	2244288,07	—	—	—
114	471694,25	2244275,63	471694,25	2244275,63	—	—	—
115	471694,69	2244266,40	471694,69	2244266,40	—	—	—
109	471709,46	2244267,01	471709,46	2244267,01	—	—	—

2. Сведения о частях границ уточняемого земельного участка с кадастровым номером 63:31:0702006:421

Обозначение части границ		Горизонтальное проложение (S), м	Описание прохождения части границ	Сведения о согласовании местоположения границ(согласовано/спорное)
от т.	до т.			
1	2	3	4	5
109	75	46,19	—	—
75	110	14,69	—	—
110	111	5,68	—	—
111	112	6,74	—	—
112	135	8,46	—	согласовано
135	113	3,87	—	согласовано
113	114	12,46	—	—
114	115	9,24	—	—
115	109	14,78	—	—

3. Характеристики уточняемого земельного участка с кадастровым номером 63:31:0702006:421

№ п/п	Наименование характеристик земельного участка	Значение характеристики
1	2	3
1.	Адрес земельного участка	Самарская обл., м-р Сергиевский, сельское поселение Сергиевск, село Сергиевск, переулок Московский, земельный участок 5/1

КАРТА-ПЛАН ТЕРРИТОРИИ

Сведения об уточняемых земельных участках, необходимые для исправления реестровых ошибок
в сведениях о местоположении их границ

1	2	3
1.1.	Сведения о местоположении земельного участка (при отсутствии адреса) в структурированном в соответствии с федеральной информационной адресной системой виде	—
1.2.	Дополнительные сведения о местоположении земельного участка	—
2.	Площадь земельного участка \pm величина погрешности определения(вычисления) площади ($P \pm \Delta P$), м ²	684 \pm —
3.	Формула, примененная для вычисления предельной погрешности определения площади земельного участка, с подставленными значениями и итоговые (вычисленные) значения (ΔP), м ²	—
4.	Площадь земельного участка согласно сведениям Единого государственного реестра недвижимости ($P_{\text{кад}}$), м ²	683
5.	Оценка расхождения P и $P_{\text{кад}}$ ($P - P_{\text{кад}}$), м ²	1
6.	Предельный минимальный и максимальный размеры земельного участка ($P_{\text{мин}}$ и $P_{\text{макс}}$), м ²	—
7.	Кадастровый или иной государственный учетный номер (инвентарный) здания, сооружения, объекта незавершенного строительства, расположенного на земельном участке	—
8.	Вид (виды) разрешенного использования	Для ведения личного подсобного хозяйства
8.1.	Дополнительные сведения об использовании земельного участка	—
9.	Сведения о земельных участках (землях общего пользования, территории общего пользования), посредством которых обеспечивается доступ	—
10.	Иные сведения	—

4. Пояснения к сведениям об уточняемом земельном участке с кадастровым номером 63:31:0702006:421 :

1.	—
----	---

1. Сведения о характерных точках границ уточняемого земельного участка с кадастровым номером 63:31:0702006:432

Система координат МСК-63

Зона № 2

КАРТА-ПЛАН ТЕРРИТОРИИ

**Сведения об уточняемых земельных участках, необходимые для исправления реестровых ошибок
в сведениях о местоположении их границ**

Обозначение характерных точек границ	Координаты, м				Метод определения координат	Формулы, примененные для расчета средней квадратической погрешности определения координат характерных точек границ (М _t), с подставленными в такие формулы значениями и итоговые (вычисленные) значения М _t , м	Описание закрепления точки
	содержатся в Едином государственном реестре недвижимости		определены в результате выполнения комплексных кадастровых работ				
	X	Y	X	Y			
1	2	3	4	5	6	7	8
126	471678,09	2244266,02	471678,09	2244266,02	—	—	—
115	471694,69	2244266,40	471694,69	2244266,40	—	—	—
114	471694,25	2244275,63	471694,25	2244275,63	—	—	—
113	471693,55	2244288,07	471693,55	2244288,07	—	—	—
135	471693,37	2244291,94	471693,37	2244291,94	—	—	—
112	471692,99	2244300,39	471692,99	2244300,39	—	—	—
111	471692,80	2244307,13	471692,80	2244307,13	—	—	—
110	471692,44	2244312,80	471692,44	2244312,80	—	—	—
134	471687,60	2244312,49	471687,60	2244312,49	—	—	—
133	471676,22	2244311,54	471676,22	2244311,54	—	—	—
132	471677,11	2244304,61	471677,11	2244304,61	—	—	—
131	471677,42	2244290,93	471677,42	2244290,93	—	—	—
130	471677,45	2244288,92	471677,45	2244288,92	—	—	—
129	471677,54	2244286,94	471677,54	2244286,94	—	—	—
128	471677,88	2244271,14	471677,88	2244271,14	—	—	—
127	471678,01	2244269,37	471678,01	2244269,37	—	—	—
126	471678,09	2244266,02	471678,09	2244266,02	—	—	—
136	471678,99	2244289,85	471678,99	2244289,85	—	—	—
137	471678,99	2244290,10	471678,99	2244290,10	—	—	—
138	471678,74	2244290,09	471678,74	2244290,09	—	—	—
139	471678,74	2244289,84	471678,74	2244289,84	—	—	—
136	471678,99	2244289,85	471678,99	2244289,85	—	—	—

КАРТА-ПЛАН ТЕРРИТОРИИ

Сведения об уточняемых земельных участках, необходимые для исправления реестровых ошибок
в сведениях о местоположении их границ

2. Сведения о частях границ уточняемого земельного участка с кадастровым номером 63:31:0702006:432

Обозначение части границ		Горизонтальное проложение (S), м	Описание прохождения части границ	Сведения о согласовании местоположения границ(согласовано/спорное)
от т.	до т.			
1	2	3	4	5
126	115	16,60	—	—
115	114	9,24	—	—
114	113	12,46	—	—
113	135	3,87	—	согласовано
135	112	8,46	—	согласовано
112	111	6,74	—	—
111	110	5,68	—	—
110	134	4,85	—	—
134	133	11,42	—	—
133	132	6,99	—	—
132	131	13,68	—	—
131	130	2,01	—	—
130	129	1,98	—	—
129	128	15,80	—	—
128	127	1,77	—	—
127	126	3,35	—	—
136	137	0,25	—	—
137	138	0,25	—	—
138	139	0,25	—	—
139	136	0,25	—	—

3. Характеристики уточняемого земельного участка с кадастровым номером 63:31:0702006:432

№ п/п	Наименование характеристик земельного участка	Значение характеристики
1	2	3
1.	Адрес земельного участка	Самарская обл., м-р Сергиевский, сельское поселение Сергиевск, село Сергиевск, переулок Московский, земельный участок 5/2

КАРТА-ПЛАН ТЕРРИТОРИИ

Сведения об уточняемых земельных участках, необходимые для исправления реестровых ошибок
в сведениях о местоположении их границ

1	2	3
1.1.	Сведения о местоположении земельного участка (при отсутствии адреса) в структурированном в соответствии с федеральной информационной адресной системой виде	—
1.2.	Дополнительные сведения о местоположении земельного участка	—
2.	Площадь земельного участка \pm величина погрешности определения(вычисления) площади ($P \pm \Delta P$), м ²	743 \pm —
3.	Формула, примененная для вычисления предельной погрешности определения площади земельного участка, с подставленными значениями и итоговые (вычисленные) значения (ΔP), м ²	—
4.	Площадь земельного участка согласно сведениям Единого государственного реестра недвижимости ($P_{\text{кад}}$), м ²	743
5.	Оценка расхождения P и $P_{\text{кад}}$ ($P - P_{\text{кад}}$), м ²	0
6.	Предельный минимальный и максимальный размеры земельного участка ($P_{\text{мин}}$ и $P_{\text{макс}}$), м ²	—
7.	Кадастровый или иной государственный учетный номер (инвентарный) здания, сооружения, объекта незавершенного строительства, расположенного на земельном участке	63:31:0702006:183
8.	Вид (виды) разрешенного использования	для ведения личного подсобного хозяйства
8.1.	Дополнительные сведения об использовании земельного участка	—
9.	Сведения о земельных участках (землях общего пользования, территории общего пользования), посредством которых обеспечивается доступ	—
10.	Иные сведения	—

4. Пояснения к сведениям об уточняемом земельном участке с кадастровым номером 63:31:0702006:432 :

1.	—
----	---

1. Сведения о характерных точках границ уточняемого земельного участка с кадастровым номером 63:31:0702006:436

Система координат МСК-63

Зона № 2

КАРТА-ПЛАН ТЕРРИТОРИИ

**Сведения об уточняемых земельных участках, необходимые для исправления реестровых ошибок
в сведениях о местоположении их границ**

Обозначение характерных точек границ	Координаты, м				Метод определения координат	Формулы, примененные для расчета средней квадратической погрешности определения координат характерных точек границ (M _t), с подставленными в такие формулы значениями и итоговые (вычисленные) значения M _t , м	Описание закрепления точки
	содержатся в Едином государственном реестре недвижимости		определены в результате выполнения комплексных кадастровых работ				
	X	Y	X	Y			
1	2	3	4	5	6	7	8
141	471785,08	2244125,15	471785,08	2244125,15	—	—	—
140	471814,28	2244129,37	471814,28	2244129,37	—	—	—
145	471812,09	2244143,04	471812,09	2244143,04	—	—	—
144	471801,88	2244141,79	471801,88	2244141,79	—	—	—
143	471801,62	2244142,80	471801,62	2244142,80	—	—	—
142	471783,92	2244140,44	471783,92	2244140,44	—	—	—
141	471785,08	2244125,15	471785,08	2244125,15	—	—	—

2. Сведения о частях границ уточняемого земельного участка с кадастровым номером 63:31:0702006:436

Обозначение части границ		Горизонтальное проложение (S), м	Описание прохождения части границ	Сведения о согласовании местоположения границ(согласовано/спорное)
от т.	до т.			
1	2	3	4	5
141	140	29,50	—	—
140	145	13,84	—	—
145	144	10,29	—	—
144	143	1,04	—	—
143	142	17,86	—	—
142	141	15,33	—	—

3. Характеристики уточняемого земельного участка с кадастровым номером 63:31:0702006:436

№ п/п	Наименование характеристик земельного участка	Значение характеристики
1	2	3
1.	Адрес земельного участка	—

КАРТА-ПЛАН ТЕРРИТОРИИ

Сведения об уточняемых земельных участках, необходимые для исправления реестровых ошибок
в сведениях о местоположении их границ

1	2	3
1.1.	Сведения о местоположении земельного участка (при отсутствии адреса) в структурированном в соответствии с федеральной информационной адресной системой виде	Самарская область, муниципальный район Сергиевский, с. Сергиевск, ул. Н. Краснова, около д. 94
1.2.	Дополнительные сведения о местоположении земельного участка	—
2.	Площадь земельного участка \pm величина погрешности определения(вычисления) площади ($P \pm \Delta P$), м ²	426 \pm —
3.	Формула, примененная для вычисления предельной погрешности определения площади земельного участка, с подставленными значениями и итоговые (вычисленные) значения (ΔP), м ²	—
4.	Площадь земельного участка согласно сведениям Единого государственного реестра недвижимости ($P_{\text{кад}}$), м ²	426
5.	Оценка расхождения P и $P_{\text{кад}}$ ($P - P_{\text{кад}}$), м ²	0
6.	Предельный минимальный и максимальный размеры земельного участка ($P_{\text{мин}}$ и $P_{\text{макс}}$), м ²	—
7.	Кадастровый или иной государственный учетный номер (инвентарный) здания, сооружения, объекта незавершенного строительства, расположенного на земельном участке	—
8.	Вид (виды) разрешенного использования	ведение огородничества
8.1.	Дополнительные сведения об использовании земельного участка	—
9.	Сведения о земельных участках (землях общего пользования, территории общего пользования), посредством которых обеспечивается доступ	—
10.	Иные сведения	—

4. Пояснения к сведениям об уточняемом земельном участке с кадастровым номером 63:31:0702006:436 :

1.	—
----	---

1. Сведения о характерных точках границ уточняемого земельного участка с кадастровым номером 63:31:0702006:443

Система координат МСК-63

Зона № 2

КАРТА-ПЛАН ТЕРРИТОРИИ

**Сведения об уточняемых земельных участках, необходимые для исправления реестровых ошибок
в сведениях о местоположении их границ**

Обозначение характерных точек границ	Координаты, м				Метод определения координат	Формулы, примененные для расчета средней квадратической погрешности определения координат характерных точек границ (М _t), с подставленными в такие формулы значениями и итоговые (вычисленные) значения М _t , м	Описание закрепления точки
	содержатся в Едином государственном реестре недвижимости		определены в результате выполнения комплексных кадастровых работ				
	X	Y	X	Y			
1	2	3	4	5	6	7	8
159	471778,06	2244351,15	471778,06	2244351,15	—	—	—
158	471785,68	2244351,52	471785,68	2244351,52	—	—	—
161	471785,03	2244364,65	471785,03	2244364,65	—	—	—
160	471777,41	2244364,27	471777,41	2244364,27	—	—	—
159	471778,06	2244351,15	471778,06	2244351,15	—	—	—

2. Сведения о частях границ уточняемого земельного участка с кадастровым номером 63:31:0702006:443

Обозначение части границ		Горизонтальное проложение (S), м	Описание прохождения части границ	Сведения о согласовании местоположения границ(согласовано/спорное)
от т.	до т.			
1	2	3	4	5
159	158	7,63	—	—
158	161	13,15	—	—
161	160	7,63	—	—
160	159	13,14	—	—

3. Характеристики уточняемого земельного участка с кадастровым номером 63:31:0702006:443

№ п/п	Наименование характеристик земельного участка	Значение характеристики
1	2	3
1.	Адрес земельного участка	Самарская обл., м-р Сергиевский, сельское поселение Сергиевск, село Сергиевск, улица Строителей, земельный участок Самарская область, муниципальный район Сергиевский, сельское поселение Сергиевск, село Сергиевск, улица Строителей, земельный участок 19/2А

КАРТА-ПЛАН ТЕРРИТОРИИ

Сведения об уточняемых земельных участках, необходимые для исправления реестровых ошибок
в сведениях о местоположении их границ

1	2	3
1.1.	Сведения о местоположении земельного участка (при отсутствии адреса) в структурированном в соответствии с федеральной информационной адресной системой виде	—
1.2.	Дополнительные сведения о местоположении земельного участка	—
2.	Площадь земельного участка \pm величина погрешности определения(вычисления) площади ($P \pm \Delta P$), м ²	100 \pm —
3.	Формула, примененная для вычисления предельной погрешности определения площади земельного участка, с подставленными значениями и итоговые (вычисленные) значения (ΔP), м ²	—
4.	Площадь земельного участка согласно сведениям Единого государственного реестра недвижимости ($P_{\text{кад}}$), м ²	100
5.	Оценка расхождения P и $P_{\text{кад}}$ ($P - P_{\text{кад}}$), м ²	0
6.	Предельный минимальный и максимальный размеры земельного участка ($P_{\text{мин}}$ и $P_{\text{макс}}$), м ²	—
7.	Кадастровый или иной государственный учетный номер (инвентарный) здания, сооружения, объекта незавершенного строительства, расположенного на земельном участке	—
8.	Вид (виды) разрешенного использования	для ведения садоводства
8.1.	Дополнительные сведения об использовании земельного участка	—
9.	Сведения о земельных участках (землях общего пользования, территории общего пользования), посредством которых обеспечивается доступ	—
10.	Иные сведения	—

4. Пояснения к сведениям об уточняемом земельном участке с кадастровым номером 63:31:0702006:443 :

1.	—
----	---

1. Сведения о характерных точках границ уточняемого земельного участка с кадастровым номером 63:31:0702006:655

Система координат МСК-63

Зона № 2

КАРТА-ПЛАН ТЕРРИТОРИИ

**Сведения об уточняемых земельных участках, необходимые для исправления реестровых ошибок
в сведениях о местоположении их границ**

Обозначение характерных точек границ	Координаты, м				Метод определения координат	Формулы, примененные для расчета средней квадратической погрешности определения координат характерных точек границ (М _Г), с подставленными в такие формулы значениями и итоговые (вычисленные) значения М _Г , м	Описание закрепления точки
	содержатся в Едином государственном реестре недвижимости		определены в результате выполнения комплексных кадастровых работ				
	X	Y	X	Y			
1	2	3	4	5	6	7	8
278	471676,99	2244316,26	471676,99	2244316,26	—	—	—
277	471695,38	2244317,24	471695,38	2244317,24	—	—	—
173	471693,71	2244332,13	471693,71	2244332,13	—	—	—
174	471693,32	2244336,45	471693,32	2244336,45	—	—	—
175	471692,95	2244343,71	471692,95	2244343,71	—	—	—
176	471692,75	2244347,72	471692,75	2244347,72	—	—	—
177	471692,63	2244349,96	471692,63	2244349,96	—	—	—
178	471692,21	2244361,89	471692,21	2244361,89	—	—	—
162	471692,20	2244367,85	471692,20	2244367,85	—	—	—
285	471692,11	2244369,39	471692,11	2244369,39	—	—	—
284	471676,44	2244368,84	471676,44	2244368,84	—	—	—
283	471676,50	2244367,16	471676,50	2244367,16	—	—	—
193	471677,19	2244348,75	471677,19	2244348,75	—	—	—
192	471677,34	2244344,73	471677,34	2244344,73	—	—	—
191	471677,86	2244331,10	471677,86	2244331,10	—	—	—
282	471677,61	2244330,40	471677,61	2244330,40	—	—	—
281	471677,57	2244324,35	471677,57	2244324,35	—	—	—
280	471676,76	2244324,32	471676,76	2244324,32	—	—	—
279	471676,98	2244317,74	471676,98	2244317,74	—	—	—
278	471676,99	2244316,26	471676,99	2244316,26	—	—	—

2. Сведения о частях границ уточняемого земельного участка с кадастровым номером 63:31:0702006:655

Обозначение части границ		Горизонтальное проложение (S), м	Описание прохождения части границ	Сведения о согласовании местоположения границ(согласовано/спорное)
от т.	до т.			

КАРТА-ПЛАН ТЕРРИТОРИИ

**Сведения об уточняемых земельных участках, необходимые для исправления реестровых ошибок
в сведениях о местоположении их границ**

1	2	3	4	5
278	277	18,42	—	—
277	173	14,98	—	—
173	174	4,34	—	—
174	175	7,27	—	—
175	176	4,01	—	—
176	177	2,24	—	—
177	178	11,94	—	—
178	162	5,96	—	—
162	285	1,54	—	—
285	284	15,68	—	—
284	283	1,68	—	согласовано
283	193	18,42	—	согласовано
193	192	4,02	—	—
192	191	13,64	—	—
191	282	0,74	—	—
282	281	6,05	—	—
281	280	0,81	—	—
280	279	6,58	—	—
279	278	1,48	—	—

3. Характеристики уточняемого земельного участка с кадастровым номером 63:31:0702006:655

№ п/п	Наименование характеристик земельного участка	Значение характеристики
1	2	3
1.	Адрес земельного участка	—
1.1.	Сведения о местоположении земельного участка (при отсутствии адреса) в структурированном в соответствии с федеральной информационной адресной системой виде	Самарская область, Сергиевский район, село Сергиевск, улица Строителей, дом 25, квартира 1
1.2.	Дополнительные сведения о местоположении земельного участка	—
2.	Площадь земельного участка ± величина погрешности определения(вычисления) площади ($P \pm \Delta P$), м ²	843±—

КАРТА-ПЛАН ТЕРРИТОРИИ

Сведения об уточняемых земельных участках, необходимые для исправления реестровых ошибок
в сведениях о местоположении их границ

1	2	3
3.	Формула, примененная для вычисления предельной погрешности определения площади земельного участка, с подставленными значениями и итоговые (вычисленные) значения (ΔP), м ²	—
4.	Площадь земельного участка согласно сведениям Единого государственного реестра недвижимости ($P_{\text{кад}}$), м ²	843
5.	Оценка расхождения P и $P_{\text{кад}}$ ($P - P_{\text{кад}}$), м ²	0
6.	Предельный минимальный и максимальный размеры земельного участка ($P_{\text{мин}}$ и $P_{\text{макс}}$), м ²	—
7.	Кадастровый или иной государственный учетный номер (инвентарный) здания, сооружения, объекта незавершенного строительства, расположенного на земельном участке	—
8.	Вид (виды) разрешенного использования	Блокированная жилая застройка
8.1.	Дополнительные сведения об использовании земельного участка	—
9.	Сведения о земельных участках (землях общего пользования, территории общего пользования), посредством которых обеспечивается доступ	—
10.	Иные сведения	—
4. Пояснения к сведениям об уточняемом земельном участке с кадастровым номером 63:31:0702006:655 :		
1.	—	

КАРТА-ПЛАН ТЕРРИТОРИИ

Описание местоположения зданий, сооружений, объектов незавершенного строительства на земельном участке

1. Сведения о характерных точках контура объекта недвижимости с кадастровым номером 63:31:0702006:104

Система координат МСК-63

Зона № 2

Обозначение характерных точек контура	Содержатся в Едином государственном реестре недвижимости			Определены в ходе выполнения комплексных кадастровых работ			Метод определения координат	Формулы, примененные для расчета средней квадратической погрешности определения координат характерных точек границ (M _t), с подставленными в такие формулы значениями и итоговые (вычисленные) значения M _t , м
	Координаты, м		Радиус , м	Координаты, м		Радиус, м		
	X	Y	R	X	Y	R		
1	2	3	4	5	6	7	8	9
н1О	—	—	—	471667,56	2243910,2 3	—	Метод спутниковых геодезических измерений (определений)	M _t = 0,1 м
н2О	—	—	—	471665,57	2243923,5 4	—	Метод спутниковых геодезических измерений (определений)	M _t = 0,1 м
н3О	—	—	—	471630,61	2243918,0 6	—	Метод спутниковых геодезических измерений (определений)	M _t = 0,1 м
н4О	—	—	—	471632,69	2243905,1 7	—	Метод спутниковых геодезических измерений (определений)	M _t = 0,1 м
н1О	—	—	—	471667,56	2243910,2 3	—	Метод спутниковых геодезических измерений (определений)	M _t = 0,1 м

КАРТА-ПЛАН ТЕРРИТОРИИ

Описание местоположения зданий, сооружений, объектов незавершенного строительства на земельном участке

2. Сведения о характеристиках объекта недвижимости с кадастровым номером 63:31:0702006:104		
№ п/п	Наименование характеристики	Значение характеристики
1	2	3
1.	Вид объекта недвижимости	здание
2.	Ранее присвоенный государственный учетный номер (инвентарный) здания, сооружения, объекта незавершенного строительства	—
3.	Кадастровый номер земельного участка (земельных участков), в границах которого (которых) расположены здание, сооружение, объект незавершенного строительства	—
4.	Уникальный учетный номер кадастрового квартала, в границах которого расположены здание, сооружение, объект незавершенного строительства	63:31:0702006
5.	Адрес здания, сооружения, объекта незавершенного строительства	—
5.1.	Сведения о местоположении здания, сооружения, объекта незавершенного строительства (при отсутствии адреса) в структурированном в соответствии с федеральной информационной адресной системой виде	Российская Федерация, Самарская область, р-н Сергиевский, с Сергиевск, ул Ленина, дом 96
5.2.	Дополнительные сведения о местоположении	—
6.	Иные сведения	—

3. Пояснения к сведениям об объекте недвижимости с кадастровым номером 63:31:0702006:104 :

1.	—
----	---

1. Сведения о характерных точках контура объекта недвижимости с кадастровым номером 63:31:0702006:105

Система координат МСК-63							Зона № 2	
Обозначение характерных точек контура	Содержатся в Едином государственном реестре недвижимости			Определены в ходе выполнения комплексных кадастровых работ			Метод определения координат	Формулы, примененные для расчета средней квадратической погрешности определения координат характерных точек границ (M _t), с подставленными в такие формулы значениями и итоговые (вычисленные) значения M _t , м
	Координаты, м		Радиус, м	Координаты, м		Радиус, м		
	X	Y	R	X	Y	R		
1	2	3	4	5	6	7	8	9
н50	—	—	—	471506,97	2244126,06	—	Метод спутниковых геодезических	M _t = 0,1 м

КАРТА-ПЛАН ТЕРРИТОРИИ

Описание местоположения зданий, сооружений, объектов незавершенного строительства на земельном участке

							измерений (определений)	
н6О	—	—	—	471506,37	2244139,1 4	—	Метод спутниковых геодезических измерений (определений)	Mt = 0,1 м
н7О	—	—	—	471466,94	2244137,6 0	—	Метод спутниковых геодезических измерений (определений)	Mt = 0,1 м
н8О	—	—	—	471467,19	2244124,0 0	—	Метод спутниковых геодезических измерений (определений)	Mt = 0,1 м
н5О	—	—	—	471506,97	2244126,0 6	—	Метод спутниковых геодезических измерений (определений)	Mt = 0,1 м

2. Сведения о характеристиках объекта недвижимости с кадастровым номером 63:31:0702006:105

№ п/п	Наименование характеристики	Значение характеристики
1	2	3
1.	Вид объекта недвижимости	здание
2.	Ранее присвоенный государственный учетный номер (инвентарный) здания, сооружения, объекта незавершенного строительства	—
3.	Кадастровый номер земельного участка (земельных участков), в границах которого (которых) расположены здание, сооружение, объект незавершенного строительства	—
4.	Уникальный учетный номер кадастрового квартала, в границах которого расположены здание, сооружение, объект незавершенного строительства	63:31:0702006

КАРТА-ПЛАН ТЕРРИТОРИИ

Описание местоположения зданий, сооружений, объектов незавершенного строительства на земельном участке

1	2	3
5.	Адрес здания, сооружения, объекта незавершенного строительства	Самарская обл., м-р Сергиевский, сельское поселение Сергиевск, село Сергиевск, улица Строителей, дом 1
5.1.	Сведения о местоположении здания, сооружения, объекта незавершенного строительства (при отсутствии адреса) в структурированном в соответствии с федеральной информационной адресной системой виде	—
5.2.	Дополнительные сведения о местоположении	—
6.	Иные сведения	—

3. Пояснения к сведениям об объекте недвижимости с кадастровым номером 63:31:0702006:105 :

1.	—
----	---

1. Сведения о характерных точках контура объекта недвижимости с кадастровым номером 63:31:0702006:106

Система координат МСК-63

Зона № 2

Обозначение характерных точек контура	Содержатся в Едином государственном реестре недвижимости			Определены в ходе выполнения комплексных кадастровых работ			Метод определения координат	Формулы, примененные для расчета средней квадратической погрешности определения координат характерных точек границ (Mt), с подставленными в такие формулы значениями и итоговые (вычисленные) значения Mt, м
	Координаты, м		Радиус , м	Координаты, м		Радиус, м		
	X	Y	R	X	Y	R		
1	2	3	4	5	6	7	8	9
н9О	—	—	—	471503,64	2244194,4 9	—	Метод спутниковых геодезических измерений (определений)	Mt = 0,1 м
н10О	—	—	—	471502,95	2244208,1 8	—	Метод спутниковых геодезических измерений (определений)	Mt = 0,1 м
н11О	—	—	—	471464,03	2244206,9 0	—	Метод спутниковых геодезических	Mt = 0,1 м

КАРТА-ПЛАН ТЕРРИТОРИИ

Описание местоположения зданий, сооружений, объектов незавершенного строительства на земельном участке

							измерений (определений)	
н12О	—	—	—	471464,71	2244193,3 8	—	Метод спутниковых геодезических измерений (определений)	Mt = 0,1 м
н9О	—	—	—	471503,64	2244194,4 9	—	Метод спутниковых геодезических измерений (определений)	Mt = 0,1 м

2. Сведения о характеристиках объекта недвижимости с кадастровым номером 63:31:0702006:106

№ п/п	Наименование характеристики	Значение характеристики
1	2	3
1.	Вид объекта недвижимости	здание
2.	Ранее присвоенный государственный учетный номер (инвентарный) здания, сооружения, объекта незавершенного строительства	—
3.	Кадастровый номер земельного участка (земельных участков), в границах которого (которых) расположены здание, сооружение, объект незавершенного строительства	—
4.	Уникальный учетный номер кадастрового квартала, в границах которого расположены здание, сооружение, объект незавершенного строительства	63:31:0702006
5.	Адрес здания, сооружения, объекта незавершенного строительства	—
5.1.	Сведения о местоположении здания, сооружения, объекта незавершенного строительства (при отсутствии адреса) в структурированном в соответствии с федеральной информационной адресной системой виде	Российская Федерация, Самарская область, Сергиевский район, с. Сергиевск, ул. Строителей, д. 5
5.2.	Дополнительные сведения о местоположении	—
6.	Иные сведения	—

3. Пояснения к сведениям об объекте недвижимости с кадастровым номером 63:31:0702006:106 :

1.	—
----	---

КАРТА-ПЛАН ТЕРРИТОРИИ

Описание местоположения зданий, сооружений, объектов незавершенного строительства на земельном участке

1. Сведения о характерных точках контура объекта недвижимости с кадастровым номером 63:31:0702006:108

Система координат МСК-63

Зона № 2

Обозначение характерных точек контура	Содержатся в Едином государственном реестре недвижимости			Определены в ходе выполнения комплексных кадастровых работ			Метод определения координат	Формулы, примененные для расчета средней квадратической погрешности определения координат характерных точек границ (M _t), с подставленными в такие формулы значениями и итоговые (вычисленные) значения M _t , м
	Координаты, м		Радиус , м	Координаты, м		Радиус, м		
	X	Y		X	Y			
1	2	3	4	5	6	7	8	9
н13О	—	—	—	471755,67	2244279,5 3	—	Метод спутниковых геодезических измерений (определений)	M _t = 0,1 м
н14О	—	—	—	471755,06	2244292,1 5	—	Метод спутниковых геодезических измерений (определений)	M _t = 0,1 м
н15О	—	—	—	471744,34	2244291,6 2	—	Метод спутниковых геодезических измерений (определений)	M _t = 0,1 м
н16О	—	—	—	471744,19	2244279,1 1	—	Метод спутниковых геодезических измерений (определений)	M _t = 0,1 м
н13О	—	—	—	471755,67	2244279,5 3	—	Метод спутниковых геодезических измерений (определений)	M _t = 0,1 м

КАРТА-ПЛАН ТЕРРИТОРИИ

Описание местоположения зданий, сооружений, объектов незавершенного строительства на земельном участке

2. Сведения о характеристиках объекта недвижимости с кадастровым номером 63:31:0702006:108		
№ п/п	Наименование характеристики	Значение характеристики
1	2	3
1.	Вид объекта недвижимости	здание
2.	Ранее присвоенный государственный учетный номер (инвентарный) здания, сооружения, объекта незавершенного строительства	—
3.	Кадастровый номер земельного участка (земельных участков), в границах которого (которых) расположены здание, сооружение, объект незавершенного строительства	—
4.	Уникальный учетный номер кадастрового квартала, в границах которого расположены здание, сооружение, объект незавершенного строительства	63:31:0702006
5.	Адрес здания, сооружения, объекта незавершенного строительства	Самарская обл., м-р Сергиевский, сельское поселение Сергиевск, село Сергиевск, переулок Московский, дом 1
5.1.	Сведения о местоположении здания, сооружения, объекта незавершенного строительства (при отсутствии адреса) в структурированном в соответствии с федеральной информационной адресной системой виде	—
5.2.	Дополнительные сведения о местоположении	—
6.	Иные сведения	—

3. Пояснения к сведениям об объекте недвижимости с кадастровым номером 63:31:0702006:108 :

1.	—
----	---

1. Сведения о характерных точках контура объекта недвижимости с кадастровым номером 63:31:0702006:109

Система координат МСК-63								Зона № 2
Обозначение характерных точек контура	Содержатся в Едином государственном реестре недвижимости			Определены в ходе выполнения комплексных кадастровых работ			Метод определения координат	Формулы, примененные для расчета средней квадратической погрешности определения координат характерных точек границ (М _t), с подставленными в такие формулы значениями и итоговые (вычисленные) значения М _t , м
	Координаты, м		Радиус, м	Координаты, м		Радиус, м		
	X	Y	R	X	Y	R		
1	2	3	4	5	6	7	8	9
н17О	—	—	—	471511,78	2244293,42	—	Метод спутниковых	Mt = 0,1 м

КАРТА-ПЛАН ТЕРРИТОРИИ

Описание местоположения зданий, сооружений, объектов незавершенного строительства на земельном участке

							геодезических измерений (определений)	
н18О	—	—	—	471511,40	2244309,4 ₆	—	Метод спутниковых геодезических измерений (определений)	Mt = 0,1 м
н19О	—	—	—	471460,45	2244307,6 ₆	—	Метод спутниковых геодезических измерений (определений)	Mt = 0,1 м
н20О	—	—	—	471460,97	2244291,4 ₉	—	Метод спутниковых геодезических измерений (определений)	Mt = 0,1 м
н17О	—	—	—	471511,78	2244293,4 ₂	—	Метод спутниковых геодезических измерений (определений)	Mt = 0,1 м

2. Сведения о характеристиках объекта недвижимости с кадастровым номером 63:31:0702006:109

№ п/п	Наименование характеристики	Значение характеристики
1	2	3
1.	Вид объекта недвижимости	здание
2.	Ранее присвоенный государственный учетный номер (инвентарный) здания, сооружения, объекта незавершенного строительства	—
3.	Кадастровый номер земельного участка (земельных участков), в границах которого (которых) расположены здание, сооружение, объект незавершенного строительства	—
4.	Уникальный учетный номер кадастрового квартала, в границах которого расположены здание, сооружение, объект незавершенного строительства	63:31:0702006

КАРТА-ПЛАН ТЕРРИТОРИИ

Описание местоположения зданий, сооружений, объектов незавершенного строительства на земельном участке

1	2	3
5.	Адрес здания, сооружения, объекта незавершенного строительства	Самарская обл., м-р Сергиевский, сельское поселение Сергиевск, село Сергиевск, улица Строителей, дом 9
5.1.	Сведения о местоположении здания, сооружения, объекта незавершенного строительства (при отсутствии адреса) в структурированном в соответствии с федеральной информационной адресной системой виде	—
5.2.	Дополнительные сведения о местоположении	—
6.	Иные сведения	—

3. Пояснения к сведениям об объекте недвижимости с кадастровым номером 63:31:0702006:109 :

1.	—
----	---

1. Сведения о характерных точках контура объекта недвижимости с кадастровым номером 63:31:0702006:110

Система координат МСК-63

Зона № 2

Обозначение характерных точек контура	Содержатся в Едином государственном реестре недвижимости			Определены в ходе выполнения комплексных кадастровых работ			Метод определения координат	Формулы, примененные для расчета средней квадратической погрешности определения координат характерных точек границ (M _t), с подставленными в такие формулы значениями и итоговые (вычисленные) значения M _t , м
	Координаты, м		Радиус , м	Координаты, м		Радиус, м		
	X	Y	R	X	Y	R		
1	2	3	4	5	6	7	8	9
н21О	—	—	—	471661,10	2243949,4 5	—	Метод спутниковых геодезических измерений (определений)	M _t = 0,1 м
н22О	—	—	—	471659,05	2243962,2 8	—	Метод спутниковых геодезических измерений (определений)	M _t = 0,1 м
н23О	—	—	—	471624,79	2243957,1 5	—	Метод спутниковых геодезических	M _t = 0,1 м

КАРТА-ПЛАН ТЕРРИТОРИИ

Описание местоположения зданий, сооружений, объектов незавершенного строительства на земельном участке

							измерений (определений)	
н24О	—	—	—	471626,71	2243943,8 0	—	Метод спутниковых геодезических измерений (определений)	Mt = 0,1 м
н21О	—	—	—	471661,10	2243949,4 5	—	Метод спутниковых геодезических измерений (определений)	Mt = 0,1 м

2. Сведения о характеристиках объекта недвижимости с кадастровым номером 63:31:0702006:110

№ п/п	Наименование характеристики	Значение характеристики
1	2	3
1.	Вид объекта недвижимости	здание
2.	Ранее присвоенный государственный учетный номер (инвентарный) здания, сооружения, объекта незавершенного строительства	—
3.	Кадастровый номер земельного участка (земельных участков), в границах которого (которых) расположены здание, сооружение, объект незавершенного строительства	—
4.	Уникальный учетный номер кадастрового квартала, в границах которого расположены здание, сооружение, объект незавершенного строительства	63:31:0702006
5.	Адрес здания, сооружения, объекта незавершенного строительства	—
5.1.	Сведения о местоположении здания, сооружения, объекта незавершенного строительства (при отсутствии адреса) в структурированном в соответствии с федеральной информационной адресной системой виде	Российская Федерация, Самарская область, муниципальный район Сергиевский, с. Сергиевск, ул.Ленина, д. 98
5.2.	Дополнительные сведения о местоположении	—
6.	Иные сведения	—

3. Пояснения к сведениям об объекте недвижимости с кадастровым номером 63:31:0702006:110 :

1.	—
----	---

КАРТА-ПЛАН ТЕРРИТОРИИ

Описание местоположения зданий, сооружений, объектов незавершенного строительства на земельном участке

1. Сведения о характерных точках контура объекта недвижимости с кадастровым номером 63:31:0702006:111

Система координат МСК-63

Зона № 2

Обозначение характерных точек контура	Содержатся в Едином государственном реестре недвижимости			Определены в ходе выполнения комплексных кадастровых работ			Метод определения координат	Формулы, примененные для расчета средней квадратической погрешности определения координат характерных точек границ (M _t), с подставленными в такие формулы значениями и итоговые (вычисленные) значения M _t , м
	Координаты, м		Радиус , м	Координаты, м		Радиус, м		
	X	Y	R	X	Y	R		
1	2	3	4	5	6	7	8	9
н250	—	—	—	471706,35	2244015,5 ₃	—	Метод спутниковых геодезических измерений (определений)	M _t = 0,1 м
н260	—	—	—	471704,64	2244028,0 ₂	—	Метод спутниковых геодезических измерений (определений)	M _t = 0,1 м
н270	—	—	—	471664,43	2244022,4 ₆	—	Метод спутниковых геодезических измерений (определений)	M _t = 0,1 м
н280	—	—	—	471666,22	2244009,7 ₁	—	Метод спутниковых геодезических измерений (определений)	M _t = 0,1 м
н250	—	—	—	471706,35	2244015,5 ₃	—	Метод спутниковых геодезических измерений (определений)	M _t = 0,1 м

КАРТА-ПЛАН ТЕРРИТОРИИ

Описание местоположения зданий, сооружений, объектов незавершенного строительства на земельном участке

2. Сведения о характеристиках объекта недвижимости с кадастровым номером 63:31:0702006:111		
№ п/п	Наименование характеристики	Значение характеристики
1	2	3
1.	Вид объекта недвижимости	здание
2.	Ранее присвоенный государственный учетный номер (инвентарный) здания, сооружения, объекта незавершенного строительства	—
3.	Кадастровый номер земельного участка (земельных участков), в границах которого (которых) расположены здание, сооружение, объект незавершенного строительства	—
4.	Уникальный учетный номер кадастрового квартала, в границах которого расположены здание, сооружение, объект незавершенного строительства	63:31:0702006
5.	Адрес здания, сооружения, объекта незавершенного строительства	Самарская обл., м-р Сергиевский, сельское поселение Сергиевск, село Сергиевск, улица Ленина, дом 102
5.1.	Сведения о местоположении здания, сооружения, объекта незавершенного строительства (при отсутствии адреса) в структурированном в соответствии с федеральной информационной адресной системой виде	—
5.2.	Дополнительные сведения о местоположении	—
6.	Иные сведения	—

3. Пояснения к сведениям об объекте недвижимости с кадастровым номером 63:31:0702006:111 :

1.	—
----	---

1. Сведения о характерных точках контура объекта недвижимости с кадастровым номером 63:31:0702006:112

Система координат МСК-63							Зона № 2	
Обозначение характерных точек контура	Содержатся в Едином государственном реестре недвижимости			Определены в ходе выполнения комплексных кадастровых работ			Метод определения координат	Формулы, примененные для расчета средней квадратической погрешности определения координат характерных точек границ (M _t), с подставленными в такие формулы значениями и итоговые (вычисленные) значения M _t , м
	Координаты, м		Радиус, м	Координаты, м		Радиус, м		
	X	Y	R	X	Y	R		
1	2	3	4	5	6	7	8	9
н29О	—	—	—	471505,86	2244160,87	—	Метод спутниковых	Mt = 0,1 м

КАРТА-ПЛАН ТЕРРИТОРИИ

Описание местоположения зданий, сооружений, объектов незавершенного строительства на земельном участке

							геодезических измерений (определений)	
н30О	—	—	—	471505,60	2244173,7 1	—	Метод спутниковых геодезических измерений (определений)	Mt = 0,1 м
н31О	—	—	—	471465,99	2244172,3 4	—	Метод спутниковых геодезических измерений (определений)	Mt = 0,1 м
н32О	—	—	—	471466,08	2244159,3 3	—	Метод спутниковых геодезических измерений (определений)	Mt = 0,1 м
н29О	—	—	—	471505,86	2244160,8 7	—	Метод спутниковых геодезических измерений (определений)	Mt = 0,1 м

2. Сведения о характеристиках объекта недвижимости с кадастровым номером 63:31:0702006:112

№ п/п	Наименование характеристики	Значение характеристики
1	2	3
1.	Вид объекта недвижимости	здание
2.	Ранее присвоенный государственный учетный номер (инвентарный) здания, сооружения, объекта незавершенного строительства	—
3.	Кадастровый номер земельного участка (земельных участков), в границах которого (которых) расположены здание, сооружение, объект незавершенного строительства	—
4.	Уникальный учетный номер кадастрового квартала, в границах которого расположены здание, сооружение, объект незавершенного строительства	63:31:0702006

КАРТА-ПЛАН ТЕРРИТОРИИ

Описание местоположения зданий, сооружений, объектов незавершенного строительства на земельном участке

1	2	3
5.	Адрес здания, сооружения, объекта незавершенного строительства	Самарская обл., м-р Сергиевский, сельское поселение Сергиевск, село Сергиевск, улица Строителей, дом 3
5.1.	Сведения о местоположении здания, сооружения, объекта незавершенного строительства (при отсутствии адреса) в структурированном в соответствии с федеральной информационной адресной системой виде	—
5.2.	Дополнительные сведения о местоположении	—
6.	Иные сведения	—

3. Пояснения к сведениям об объекте недвижимости с кадастровым номером 63:31:0702006:112 :

1.	—
----	---

1. Сведения о характерных точках контура объекта недвижимости с кадастровым номером 63:31:0702006:113

Система координат МСК-63

Зона № 2

Обозначение характерных точек контура	Содержатся в Едином государственном реестре недвижимости			Определены в ходе выполнения комплексных кадастровых работ			Метод определения координат	Формулы, примененные для расчета средней квадратической погрешности определения координат характерных точек границ (M _t), с подставленными в такие формулы значениями и итоговые (вычисленные) значения M _t , м
	Координаты, м		Радиус , м	Координаты, м		Радиус, м		
	X	Y	R	X	Y	R		
1	2	3	4	5	6	7	8	9
н33О	—	—	—	471716,11	2243918,2 9	—	Метод спутниковых геодезических измерений (определений)	M _t = 0,1 м
н34О	—	—	—	471714,29	2243931,5 4	—	Метод спутниковых геодезических измерений (определений)	M _t = 0,1 м
н35О	—	—	—	471679,81	2243926,2 8	—	Метод спутниковых геодезических	M _t = 0,1 м

КАРТА-ПЛАН ТЕРРИТОРИИ

Описание местоположения зданий, сооружений, объектов незавершенного строительства на земельном участке

							измерений (определений)	
н36О	—	—	—	471681,99	2243912,7 6	—	Метод спутниковых геодезических измерений (определений)	Mt = 0,1 м
н33О	—	—	—	471716,11	2243918,2 9	—	Метод спутниковых геодезических измерений (определений)	Mt = 0,1 м

2. Сведения о характеристиках объекта недвижимости с кадастровым номером 63:31:0702006:113

№ п/п	Наименование характеристики	Значение характеристики
1	2	3
1.	Вид объекта недвижимости	здание
2.	Ранее присвоенный государственный учетный номер (инвентарный) здания, сооружения, объекта незавершенного строительства	—
3.	Кадастровый номер земельного участка (земельных участков), в границах которого (которых) расположены здание, сооружение, объект незавершенного строительства	—
4.	Уникальный учетный номер кадастрового квартала, в границах которого расположены здание, сооружение, объект незавершенного строительства	63:31:0702006
5.	Адрес здания, сооружения, объекта незавершенного строительства	Самарская обл., м-р Сергиевский, сельское поселение Сергиевск, село Сергиевск, улица Ленина, дом 106
5.1.	Сведения о местоположении здания, сооружения, объекта незавершенного строительства (при отсутствии адреса) в структурированном в соответствии с федеральной информационной адресной системой виде	—
5.2.	Дополнительные сведения о местоположении	—
6.	Иные сведения	—

3. Пояснения к сведениям об объекте недвижимости с кадастровым номером 63:31:0702006:113 :

1.	—
----	---

КАРТА-ПЛАН ТЕРРИТОРИИ

Описание местоположения зданий, сооружений, объектов незавершенного строительства на земельном участке

1. Сведения о характерных точках контура объекта недвижимости с кадастровым номером 63:31:0702006:114

Система координат МСК-63

Зона № 2

Обозначение характерных точек контура	Содержатся в Едином государственном реестре недвижимости			Определены в ходе выполнения комплексных кадастровых работ			Метод определения координат	Формулы, примененные для расчета средней квадратической погрешности определения координат характерных точек границ (M _t), с подставленными в такие формулы значениями и итоговые (вычисленные) значения M _t , м
	Координаты, м		Радиус , м	Координаты, м		Радиус, м		
	X	Y	R	X	Y	R		
1	2	3	4	5	6	7	8	9
н37О	—	—	—	471662,19	2244276,7 0	—	Метод спутниковых геодезических измерений (определений)	M _t = 0,1 м
н38О	—	—	—	471662,07	2244288,9 0	—	Метод спутниковых геодезических измерений (определений)	M _t = 0,1 м
н39О	—	—	—	471652,44	2244288,9 0	—	Метод спутниковых геодезических измерений (определений)	M _t = 0,1 м
н40О	—	—	—	471652,66	2244276,4 4	—	Метод спутниковых геодезических измерений (определений)	M _t = 0,1 м
н37О	—	—	—	471662,19	2244276,7 0	—	Метод спутниковых геодезических измерений (определений)	M _t = 0,1 м

КАРТА-ПЛАН ТЕРРИТОРИИ

Описание местоположения зданий, сооружений, объектов незавершенного строительства на земельном участке

2. Сведения о характеристиках объекта недвижимости с кадастровым номером 63:31:0702006:114		
№ п/п	Наименование характеристики	Значение характеристики
1	2	3
1.	Вид объекта недвижимости	здание
2.	Ранее присвоенный государственный учетный номер (инвентарный) здания, сооружения, объекта незавершенного строительства	—
3.	Кадастровый номер земельного участка (земельных участков), в границах которого (которых) расположены здание, сооружение, объект незавершенного строительства	—
4.	Уникальный учетный номер кадастрового квартала, в границах которого расположены здание, сооружение, объект незавершенного строительства	63:31:0702006
5.	Адрес здания, сооружения, объекта незавершенного строительства	—
5.1.	Сведения о местоположении здания, сооружения, объекта незавершенного строительства (при отсутствии адреса) в структурированном в соответствии с федеральной информационной адресной системой виде	Российская Федерация, Самарская область, Сергиевский район, с. Сергиевск, Переулок Московский, д. 7
5.2.	Дополнительные сведения о местоположении	—
6.	Иные сведения	—

3. Пояснения к сведениям об объекте недвижимости с кадастровым номером 63:31:0702006:114 :

1.	—
----	---

1. Сведения о характерных точках контура объекта недвижимости с кадастровым номером 63:31:0702006:117

Система координат МСК-63								Зона № 2
Обозначение характерных точек контура	Содержатся в Едином государственном реестре недвижимости			Определены в ходе выполнения комплексных кадастровых работ			Метод определения координат	Формулы, примененные для расчета средней квадратической погрешности определения координат характерных точек границ (M _t), с подставленными в такие формулы значениями и итоговые (вычисленные) значения M _t , м
	Координаты, м		Радиус, м	Координаты, м		Радиус, м		
	X	Y	R	X	Y	R		
1	2	3	4	5	6	7	8	9
н41О	—	—	—	471780,45	2244238,0 ₉	—	Метод спутниковых геодезических	M _t = 0,1 м

КАРТА-ПЛАН ТЕРРИТОРИИ

Описание местоположения зданий, сооружений, объектов незавершенного строительства на земельном участке

							измерений (определений)	
н42О	—	—	—	471779,77	2244251,2 6	—	Метод спутниковых геодезических измерений (определений)	Mt = 0,1 м
н43О	—	—	—	471766,85	2244250,5 8	—	Метод спутниковых геодезических измерений (определений)	Mt = 0,1 м
н44О	—	—	—	471767,62	2244237,1 4	—	Метод спутниковых геодезических измерений (определений)	Mt = 0,1 м
н41О	—	—	—	471780,45	2244238,0 9	—	Метод спутниковых геодезических измерений (определений)	Mt = 0,1 м

2. Сведения о характеристиках объекта недвижимости с кадастровым номером 63:31:0702006:117

№ п/п	Наименование характеристики	Значение характеристики
1	2	3
1.	Вид объекта недвижимости	здание
2.	Ранее присвоенный государственный учетный номер (инвентарный) здания, сооружения, объекта незавершенного строительства	—
3.	Кадастровый номер земельного участка (земельных участков), в границах которого (которых) расположены здание, сооружение, объект незавершенного строительства	—
4.	Уникальный учетный номер кадастрового квартала, в границах которого расположены здание, сооружение, объект незавершенного строительства	63:31:0702006

КАРТА-ПЛАН ТЕРРИТОРИИ

Описание местоположения зданий, сооружений, объектов незавершенного строительства на земельном участке

1	2	3
5.	Адрес здания, сооружения, объекта незавершенного строительства	Самарская обл., м-р Сергиевский, сельское поселение Сергиевск, село Сергиевск, переулок Московский, домовладение 2
5.1.	Сведения о местоположении здания, сооружения, объекта незавершенного строительства (при отсутствии адреса) в структурированном в соответствии с федеральной информационной адресной системой виде	—
5.2.	Дополнительные сведения о местоположении	—
6.	Иные сведения	—

3. Пояснения к сведениям об объекте недвижимости с кадастровым номером 63:31:0702006:117 :

1.	—
----	---

1. Сведения о характерных точках контура объекта недвижимости с кадастровым номером 63:31:0702006:151

Система координат МСК-63

Зона № 2

Обозначение характерных точек контура	Содержатся в Едином государственном реестре недвижимости			Определены в ходе выполнения комплексных кадастровых работ			Метод определения координат	Формулы, примененные для расчета средней квадратической погрешности определения координат характерных точек границ (M _t), с подставленными в такие формулы значениями и итоговые (вычисленные) значения M _t , м
	Координаты, м		Радиус , м	Координаты, м		Радиус, м		
	X	Y	R	X	Y	R		
1	2	3	4	5	6	7	8	9
н45О	—	—	—	471730,52	2244021,6 7	—	Метод спутниковых геодезических измерений (определений)	M _t = 0,1 м
н46О	—	—	—	471728,72	2244031,4 3	—	Метод спутниковых геодезических измерений (определений)	M _t = 0,1 м
н47О	—	—	—	471719,19	2244030,0 5	—	Метод спутниковых геодезических	M _t = 0,1 м

КАРТА-ПЛАН ТЕРРИТОРИИ

Описание местоположения зданий, сооружений, объектов незавершенного строительства на земельном участке

							измерений (определений)	
н48О	—	—	—	471720,84	2244020,3 0	—	Метод спутниковых геодезических измерений (определений)	Mt = 0,1 м
н49О	—	—	—	471724,82	2244020,9 4	—	Метод спутниковых геодезических измерений (определений)	Mt = 0,1 м
н50О	—	—	—	471725,03	2244019,4 7	—	Метод спутниковых геодезических измерений (определений)	Mt = 0,1 м
н51О	—	—	—	471726,54	2244019,6 8	—	Метод спутниковых геодезических измерений (определений)	Mt = 0,1 м
н52О	—	—	—	471726,43	2244021,1 3	—	Метод спутниковых геодезических измерений (определений)	Mt = 0,1 м
н45О	—	—	—	471730,52	2244021,6 7	—	Метод спутниковых геодезических измерений (определений)	Mt = 0,1 м

КАРТА-ПЛАН ТЕРРИТОРИИ

Описание местоположения зданий, сооружений, объектов незавершенного строительства на земельном участке

2. Сведения о характеристиках объекта недвижимости с кадастровым номером 63:31:0702006:151		
№ п/п	Наименование характеристики	Значение характеристики
1	2	3
1.	Вид объекта недвижимости	здание
2.	Ранее присвоенный государственный учетный номер (инвентарный) здания, сооружения, объекта незавершенного строительства	—
3.	Кадастровый номер земельного участка (земельных участков), в границах которого (которых) расположены здание, сооружение, объект незавершенного строительства	63:31:0702006:76
4.	Уникальный учетный номер кадастрового квартала, в границах которого расположены здание, сооружение, объект незавершенного строительства	63:31:0702006
5.	Адрес здания, сооружения, объекта незавершенного строительства	Самарская обл., Сергиевский р-н, с/п Сергиевск, с. Сергиевск, ул. Ленина, здание 102А
5.1.	Сведения о местоположении здания, сооружения, объекта незавершенного строительства (при отсутствии адреса) в структурированном в соответствии с федеральной информационной адресной системой виде	—
5.2.	Дополнительные сведения о местоположении	—
6.	Иные сведения	—

3. Пояснения к сведениям об объекте недвижимости с кадастровым номером 63:31:0702006:151 :

1.	—
----	---

1. Сведения о характерных точках контура объекта недвижимости с кадастровым номером 63:31:0702006:164

Система координат МСК-63							Зона № 2	
Обозначение характерных точек контура	Содержатся в Едином государственном реестре недвижимости			Определены в ходе выполнения комплексных кадастровых работ			Метод определения координат	Формулы, примененные для расчета средней квадратической погрешности определения координат характерных точек границ (М _t), с подставленными в такие формулы значениями и итоговые (вычисленные) значения М _t , м
	Координаты, м		Радиус, м	Координаты, м		Радиус, м		
	X	Y	R	X	Y	R		
1	2	3	4	5	6	7	8	9
н53О	—	—	—	471717,39	2244133,64	—	Метод спутниковых	Mt = 0,1 м

КАРТА-ПЛАН ТЕРРИТОРИИ

Описание местоположения зданий, сооружений, объектов незавершенного строительства на земельном участке

							геодезических измерений (определений)	
н54О	—	—	—	471716,88	2244148,1 ₉	—	Метод спутниковых геодезических измерений (определений)	Mt = 0,1 м
н55О	—	—	—	471666,43	2244145,6 ₈	—	Метод спутниковых геодезических измерений (определений)	Mt = 0,1 м
н56О	—	—	—	471667,04	2244131,1 ₅	—	Метод спутниковых геодезических измерений (определений)	Mt = 0,1 м
н53О	—	—	—	471717,39	2244133,6 ₄	—	Метод спутниковых геодезических измерений (определений)	Mt = 0,1 м

2. Сведения о характеристиках объекта недвижимости с кадастровым номером 63:31:0702006:164

№ п/п	Наименование характеристики	Значение характеристики
1	2	3
1.	Вид объекта недвижимости	здание
2.	Ранее присвоенный государственный учетный номер (инвентарный) здания, сооружения, объекта незавершенного строительства	—
3.	Кадастровый номер земельного участка (земельных участков), в границах которого (которых) расположены здание, сооружение, объект незавершенного строительства	—
4.	Уникальный учетный номер кадастрового квартала, в границах которого расположены здание, сооружение, объект незавершенного строительства	63:31:0702006

КАРТА-ПЛАН ТЕРРИТОРИИ

Описание местоположения зданий, сооружений, объектов незавершенного строительства на земельном участке

1	2	3
5.	Адрес здания, сооружения, объекта незавершенного строительства	Самарская обл., Сергиевский р-н, сп Сергиевск, с. Сергиевск, ул. Ленина, здание 94/2
5.1.	Сведения о местоположении здания, сооружения, объекта незавершенного строительства (при отсутствии адреса) в структурированном в соответствии с федеральной информационной адресной системой виде	—
5.2.	Дополнительные сведения о местоположении	—
6.	Иные сведения	—

3. Пояснения к сведениям об объекте недвижимости с кадастровым номером 63:31:0702006:164 :

1.	—
----	---

1. Сведения о характерных точках контура объекта недвижимости с кадастровым номером 63:31:0702006:173

Система координат МСК-63

Зона № 2

Обозначение характерных точек контура	Содержатся в Едином государственном реестре недвижимости			Определены в ходе выполнения комплексных кадастровых работ			Метод определения координат	Формулы, примененные для расчета средней квадратической погрешности определения координат характерных точек границ (M _t), с подставленными в такие формулы значениями и итоговые (вычисленные) значения M _t , м
	Координаты, м		Радиус , м	Координаты, м		Радиус, м		
	X	Y	R	X	Y	R		
1	2	3	4	5	6	7	8	9
н57О	—	—	—	471695,50	2244234,3 6	—	Метод спутниковых геодезических измерений (определений)	M _t = 0,1 м
н58О	—	—	—	471694,81	2244246,5 0	—	Метод спутниковых геодезических измерений (определений)	M _t = 0,1 м
н59О	—	—	—	471684,37	2244246,0 9	—	Метод спутниковых геодезических	M _t = 0,1 м

КАРТА-ПЛАН ТЕРРИТОРИИ

Описание местоположения зданий, сооружений, объектов незавершенного строительства на земельном участке

							измерений (определений)	
н60О	—	—	—	471684,61	2244241,8 6	—	Метод спутниковых геодезических измерений (определений)	Mt = 0,1 м
н61О	—	—	—	471682,03	2244241,7 4	—	Метод спутниковых геодезических измерений (определений)	Mt = 0,1 м
н62О	—	—	—	471682,23	2244236,4 9	—	Метод спутниковых геодезических измерений (определений)	Mt = 0,1 м
н63О	—	—	—	471685,06	2244236,5 8	—	Метод спутниковых геодезических измерений (определений)	Mt = 0,1 м
н64О	—	—	—	471685,10	2244233,9 9	—	Метод спутниковых геодезических измерений (определений)	Mt = 0,1 м
н57О	—	—	—	471695,50	2244234,3 6	—	Метод спутниковых геодезических измерений (определений)	Mt = 0,1 м

КАРТА-ПЛАН ТЕРРИТОРИИ

Описание местоположения зданий, сооружений, объектов незавершенного строительства на земельном участке

2. Сведения о характеристиках объекта недвижимости с кадастровым номером 63:31:0702006:173		
№ п/п	Наименование характеристики	Значение характеристики
1	2	3
1.	Вид объекта недвижимости	здание
2.	Ранее присвоенный государственный учетный номер (инвентарный) здания, сооружения, объекта незавершенного строительства	—
3.	Кадастровый номер земельного участка (земельных участков), в границах которого (которых) расположены здание, сооружение, объект незавершенного строительства	—
4.	Уникальный учетный номер кадастрового квартала, в границах которого расположены здание, сооружение, объект незавершенного строительства	63:31:0702006
5.	Адрес здания, сооружения, объекта незавершенного строительства	Самарская обл., Сергиевский р-н, с/п Сергиевск, с. Сергиевск, пер. Московский, дом 6
5.1.	Сведения о местоположении здания, сооружения, объекта незавершенного строительства (при отсутствии адреса) в структурированном в соответствии с федеральной информационной адресной системой виде	—
5.2.	Дополнительные сведения о местоположении	—
6.	Иные сведения	—

3. Пояснения к сведениям об объекте недвижимости с кадастровым номером 63:31:0702006:173 :

1.	—
----	---

1. Сведения о характерных точках контура объекта недвижимости с кадастровым номером 63:31:0702006:176

Система координат МСК-63								Зона № 2
Обозначение характерных точек контура	Содержатся в Едином государственном реестре недвижимости			Определены в ходе выполнения комплексных кадастровых работ			Метод определения координат	Формулы, примененные для расчета средней квадратической погрешности определения координат характерных точек границ (М _t), с подставленными в такие формулы значениями и итоговые (вычисленные) значения М _t , м
	Координаты, м		Радиус, м	Координаты, м		Радиус, м		
	X	Y	R	X	Y	R		
1	2	3	4	5	6	7	8	9
н65О	—	—	—	471775,05	2244136,21	—	Метод спутниковых	Mt = 0,1 м

КАРТА-ПЛАН ТЕРРИТОРИИ

Описание местоположения зданий, сооружений, объектов незавершенного строительства на земельном участке

							геодезических измерений (определений)	
н66О	—	—	—	471774,58	2244150,4 ₈	—	Метод спутниковых геодезических измерений (определений)	Mt = 0,1 м
н67О	—	—	—	471737,19	2244149,3 ₀	—	Метод спутниковых геодезических измерений (определений)	Mt = 0,1 м
н68О	—	—	—	471737,71	2244134,6 ₇	—	Метод спутниковых геодезических измерений (определений)	Mt = 0,1 м
н65О	—	—	—	471775,05	2244136,2 ₁	—	Метод спутниковых геодезических измерений (определений)	Mt = 0,1 м

2. Сведения о характеристиках объекта недвижимости с кадастровым номером 63:31:0702006:176

№ п/п	Наименование характеристики	Значение характеристики
1	2	3
1.	Вид объекта недвижимости	здание
2.	Ранее присвоенный государственный учетный номер (инвентарный) здания, сооружения, объекта незавершенного строительства	—
3.	Кадастровый номер земельного участка (земельных участков), в границах которого (которых) расположены здание, сооружение, объект незавершенного строительства	—
4.	Уникальный учетный номер кадастрового квартала, в границах которого расположены здание, сооружение, объект незавершенного строительства	63:31:0702006

КАРТА-ПЛАН ТЕРРИТОРИИ

Описание местоположения зданий, сооружений, объектов незавершенного строительства на земельном участке

1	2	3
5.	Адрес здания, сооружения, объекта незавершенного строительства	Самарская обл., Сергиевский р-н, с/п Сергиевск, с. Сергиевск, ул. Н.Краснова, д. 94
5.1.	Сведения о местоположении здания, сооружения, объекта незавершенного строительства (при отсутствии адреса) в структурированном в соответствии с федеральной информационной адресной системой виде	—
5.2.	Дополнительные сведения о местоположении	—
6.	Иные сведения	—

3. Пояснения к сведениям об объекте недвижимости с кадастровым номером 63:31:0702006:176 :

1.	—
----	---

1. Сведения о характерных точках контура объекта недвижимости с кадастровым номером 63:31:0702006:180

Система координат МСК-63

Зона № 2

Обозначение характерных точек контура	Содержатся в Едином государственном реестре недвижимости			Определены в ходе выполнения комплексных кадастровых работ			Метод определения координат	Формулы, примененные для расчета средней квадратической погрешности определения координат характерных точек границ (Mt), с подставленными в такие формулы значениями и итоговые (вычисленные) значения Mt, м
	Координаты, м		Радиус , м	Координаты, м		Радиус, м		
	X	Y	R	X	Y	R		
1	2	3	4	5	6	7	8	9
н69О	—	—	—	471731,60	2244234,7 5	—	Метод спутниковых геодезических измерений (определений)	Mt = 0,1 м
н70О	—	—	—	471730,75	2244248,6 1	—	Метод спутниковых геодезических измерений (определений)	Mt = 0,1 м
н71О	—	—	—	471720,83	2244248,0 1	—	Метод спутниковых геодезических	Mt = 0,1 м

КАРТА-ПЛАН ТЕРРИТОРИИ

Описание местоположения зданий, сооружений, объектов незавершенного строительства на земельном участке

							измерений (определений)	
н72О	—	—	—	471721,68	2244234,1 5	—	Метод спутниковых геодезических измерений (определений)	Mt = 0,1 м
н69О	—	—	—	471731,60	2244234,7 5	—	Метод спутниковых геодезических измерений (определений)	Mt = 0,1 м

2. Сведения о характеристиках объекта недвижимости с кадастровым номером 63:31:0702006:180

№ п/п	Наименование характеристики	Значение характеристики
1	2	3
1.	Вид объекта недвижимости	здание
2.	Ранее присвоенный государственный учетный номер (инвентарный) здания, сооружения, объекта незавершенного строительства	—
3.	Кадастровый номер земельного участка (земельных участков), в границах которого (которых) расположены здание, сооружение, объект незавершенного строительства	63:31:0702006:28
4.	Уникальный учетный номер кадастрового квартала, в границах которого расположены здание, сооружение, объект незавершенного строительства	63:31:0702006
5.	Адрес здания, сооружения, объекта незавершенного строительства	Самарская обл., м-р Сергиевский, сельское поселение Сергиевск, село Сергиевск, переулок Московский, домовладение 4
5.1.	Сведения о местоположении здания, сооружения, объекта незавершенного строительства (при отсутствии адреса) в структурированном в соответствии с федеральной информационной адресной системой виде	—
5.2.	Дополнительные сведения о местоположении	—
6.	Иные сведения	—

3. Пояснения к сведениям об объекте недвижимости с кадастровым номером 63:31:0702006:180 :

1.	—
----	---

КАРТА-ПЛАН ТЕРРИТОРИИ

Описание местоположения зданий, сооружений, объектов незавершенного строительства на земельном участке

1. Сведения о характерных точках контура объекта недвижимости с кадастровым номером 63:31:0702006:183

Система координат МСК-63

Зона № 2

Обозначение характерных точек контура	Содержатся в Едином государственном реестре недвижимости			Определены в ходе выполнения комплексных кадастровых работ			Метод определения координат	Формулы, примененные для расчета средней квадратической погрешности определения координат характерных точек границ (M _t), с подставленными в такие формулы значениями и итоговые (вычисленные) значения M _t , м
	Координаты, м		Радиус , м	Координаты, м		Радиус, м		
	X	Y	R	X	Y	R		
1	2	3	4	5	6	7	8	9
н73О	—	—	—	471693,54	2244277,6 2	—	Метод спутниковых геодезических измерений (определений)	M _t = 0,1 м
н74О	—	—	—	471693,26	2244289,9 4	—	Метод спутниковых геодезических измерений (определений)	M _t = 0,1 м
н75О	—	—	—	471686,47	2244289,6 5	—	Метод спутниковых геодезических измерений (определений)	M _t = 0,1 м
н76О	—	—	—	471686,81	2244277,5 6	—	Метод спутниковых геодезических измерений (определений)	M _t = 0,1 м
н73О	—	—	—	471693,54	2244277,6 2	—	Метод спутниковых геодезических измерений (определений)	M _t = 0,1 м

КАРТА-ПЛАН ТЕРРИТОРИИ

Описание местоположения зданий, сооружений, объектов незавершенного строительства на земельном участке

2. Сведения о характеристиках объекта недвижимости с кадастровым номером 63:31:0702006:183		
№ п/п	Наименование характеристики	Значение характеристики
1	2	3
1.	Вид объекта недвижимости	здание
2.	Ранее присвоенный государственный учетный номер (инвентарный) здания, сооружения, объекта незавершенного строительства	—
3.	Кадастровый номер земельного участка (земельных участков), в границах которого (которых) расположены здание, сооружение, объект незавершенного строительства	63:31:0702006:432
4.	Уникальный учетный номер кадастрового квартала, в границах которого расположены здание, сооружение, объект незавершенного строительства	63:31:0702006
5.	Адрес здания, сооружения, объекта незавершенного строительства	Самарская обл., м-р Сергиевский, сельское поселение Сергиевск, село Сергиевск, переулок Московский, дом 5
5.1.	Сведения о местоположении здания, сооружения, объекта незавершенного строительства (при отсутствии адреса) в структурированном в соответствии с федеральной информационной адресной системой виде	—
5.2.	Дополнительные сведения о местоположении	—
6.	Иные сведения	—

3. Пояснения к сведениям об объекте недвижимости с кадастровым номером 63:31:0702006:183 :

1.	—
----	---

1. Сведения о характерных точках контура объекта недвижимости с кадастровым номером 63:31:0702006:418

Система координат МСК-63								Зона № 2
Обозначение характерных точек контура	Содержатся в Едином государственном реестре недвижимости			Определены в ходе выполнения комплексных кадастровых работ			Метод определения координат	Формулы, примененные для расчета средней квадратической погрешности определения координат характерных точек границ (М _t), с подставленными в такие формулы значениями и итоговые (вычисленные) значения М _t , м
	Координаты, м		Радиус, м	Координаты, м		Радиус, м		
	X	Y	R	X	Y	R		
1	2	3	4	5	6	7	8	9
н77О	—	—	—	471683,68	2243977,36	—	Метод спутниковых	Mt = 0,1 м

КАРТА-ПЛАН ТЕРРИТОРИИ

Описание местоположения зданий, сооружений, объектов незавершенного строительства на земельном участке

							геодезических измерений (определений)	
н78О	—	—	—	471682,65	2243983,5 ₃	—	Метод спутниковых геодезических измерений (определений)	Mt = 0,1 м
н79О	—	—	—	471677,73	2243982,6 ₂	—	Метод спутниковых геодезических измерений (определений)	Mt = 0,1 м
н80О	—	—	—	471677,51	2243980,0 ₅	—	Метод спутниковых геодезических измерений (определений)	Mt = 0,1 м
н81О	—	—	—	471677,95	2243976,5 ₅	—	Метод спутниковых геодезических измерений (определений)	Mt = 0,1 м
н77О	—	—	—	471683,68	2243977,3 ₆	—	Метод спутниковых геодезических измерений (определений)	Mt = 0,1 м

2. Сведения о характеристиках объекта недвижимости с кадастровым номером 63:31:0702006:418

№ п/п	Наименование характеристики	Значение характеристики
1	2	3
1.	Вид объекта недвижимости	здание
2.	Ранее присвоенный государственный учетный номер (инвентарный) здания, сооружения, объекта незавершенного строительства	—

КАРТА-ПЛАН ТЕРРИТОРИИ

Описание местоположения зданий, сооружений, объектов незавершенного строительства на земельном участке

1	2	3
3.	Кадастровый номер земельного участка (земельных участков), в границах которого (которых) расположены здание, сооружение, объект незавершенного строительства	63:31:0702006:80
4.	Уникальный учетный номер кадастрового квартала, в границах которого расположены здание, сооружение, объект незавершенного строительства	63:31:0702006
5.	Адрес здания, сооружения, объекта незавершенного строительства	Самарская обл., Сергиевский р-н, с/п Сергиевск, с. Сергиевск, зона (массив) Ленина 98А, гараж 418
5.1.	Сведения о местоположении здания, сооружения, объекта незавершенного строительства (при отсутствии адреса) в структурированном в соответствии с федеральной информационной адресной системой виде	—
5.2.	Дополнительные сведения о местоположении	—
6.	Иные сведения	—

3. Пояснения к сведениям об объекте недвижимости с кадастровым номером 63:31:0702006:418 :

1.	—
----	---

1. Сведения о характерных точках контура объекта недвижимости с кадастровым номером 63:31:0702006:419

Система координат МСК-63							Зона № 2	
Обозначение характерных точек контура	Содержатся в Едином государственном реестре недвижимости			Определены в ходе выполнения комплексных кадастровых работ			Метод определения координат	Формулы, примененные для расчета средней квадратической погрешности определения координат характерных точек границ (M _t), с подставленными в такие формулы значениями и итоговые (вычисленные) значения M _t , м
	Координаты, м		Радиус , м	Координаты, м		Радиус, м		
	X	Y	R	X	Y	R		
1	2	3	4	5	6	7	8	9
н82О	—	—	—	471686,27	2243974,8 4	—	Метод спутниковых геодезических измерений (определений)	M _t = 0,1 м
н83О	—	—	—	471685,94	2243977,3 3	—	Метод спутниковых геодезических	M _t = 0,1 м

КАРТА-ПЛАН ТЕРРИТОРИИ

Описание местоположения зданий, сооружений, объектов незавершенного строительства на земельном участке

							измерений (определений)	
н84О	—	—	—	471678,01	2243976,2 4	—	Метод спутниковых геодезических измерений (определений)	Mt = 0,1 м
н85О	—	—	—	471678,31	2243973,6 5	—	Метод спутниковых геодезических измерений (определений)	Mt = 0,1 м
н82О	—	—	—	471686,27	2243974,8 4	—	Метод спутниковых геодезических измерений (определений)	Mt = 0,1 м

2. Сведения о характеристиках объекта недвижимости с кадастровым номером 63:31:0702006:419

№ п/п	Наименование характеристики	Значение характеристики
1	2	3
1.	Вид объекта недвижимости	здание
2.	Ранее присвоенный государственный учетный номер (инвентарный) здания, сооружения, объекта незавершенного строительства	—
3.	Кадастровый номер земельного участка (земельных участков), в границах которого (которых) расположены здание, сооружение, объект незавершенного строительства	—
4.	Уникальный учетный номер кадастрового квартала, в границах которого расположены здание, сооружение, объект незавершенного строительства	63:31:0702006
5.	Адрес здания, сооружения, объекта незавершенного строительства	—
5.1.	Сведения о местоположении здания, сооружения, объекта незавершенного строительства (при отсутствии адреса) в структурированном в соответствии с федеральной информационной адресной системой виде	Самарская область, Сергиевский р-н, с.Сергиевск, ул. Ленина, (в районе дома №98)
5.2.	Дополнительные сведения о местоположении	—

КАРТА-ПЛАН ТЕРРИТОРИИ**Описание местоположения зданий, сооружений, объектов незавершенного строительства на земельном участке**

1	2	3
6.	Иные сведения	—
3. Пояснения к сведениям об объекте недвижимости с кадастровым номером 63:31:0702006:419 :		
1.	—	

КАРТА-ПЛАН ТЕРРИТОРИИ
Схема границ земельных участков

Масштаб 1: 3507






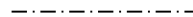




КАРТА-ПЛАН ТЕРРИТОРИИ
Схема границ земельных участков

Условные обозначения приведены на отдельной странице в конце раздела.

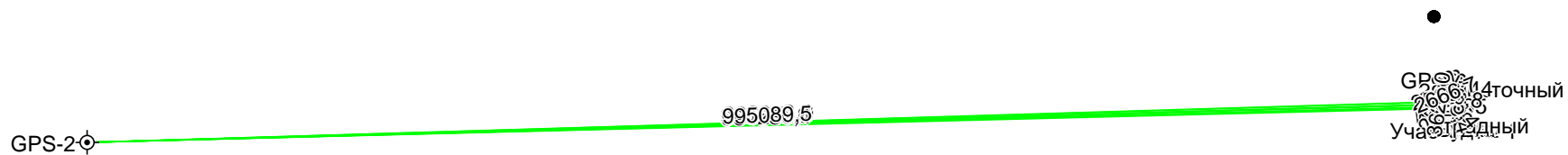
КАРТА-ПЛАН ТЕРРИТОРИИ

Схема границ земельных участков

Условные обозначения:

- | | |
|---|---|
|  | — существующая часть границы земельного участка, |
|  | — вновь образованная или уточненная часть границы земельного участка, |
|  | — характерная точка границы земельного участка, |
|  | — часть контура здания, сооружения, объекта незавершенного строительства, образованного проекцией существующего наземного конструктивного элемента здания, сооружения, объекта незавершенного строительства, |
|  | — часть контура здания, сооружения, объекта незавершенного строительства, образованного проекцией вновь образованного наземного конструктивного элемента здания, сооружения, объекта незавершенного строительства, |
|  | — часть контура здания, сооружения, объекта незавершенного строительства, образованного проекцией существующего надземного конструктивного элемента здания, сооружения, объекта незавершенного строительства, |
|  | — часть контура здания, сооружения, объекта незавершенного строительства, образованного проекцией вновь образованного надземного конструктивного элемента здания, сооружения, объекта незавершенного строительства, |
|  | — часть контура здания, сооружения, объекта незавершенного строительства, образованного проекцией существующего подземного конструктивного элемента здания, сооружения, объекта незавершенного строительства, |
|  | — часть контура здания, сооружения, объекта незавершенного строительства, образованного проекцией вновь образованного подземного конструктивного элемента здания, сооружения, объекта незавершенного строительства, |
|  | — характерная точка контура здания, |

КАРТА-ПЛАН ТЕРРИТОРИИ
Схема геодезических построений



















КАРТА-ПЛАН ТЕРРИТОРИИ
Схема геодезических построений

Условные обозначения приведены на отдельной странице в конце раздела.

КАРТА-ПЛАН ТЕРРИТОРИИ

Схема геодезических построений

Условные обозначения:

	– существующая часть границы земельного участка,		– вновь образованная или уточненная часть границы земельного участка,
	– характерная точка границы земельного участка,		– характерная точка контура здания,
	– часть контура здания, сооружения, объекта незавершенного строительства, образованного проекцией существующего наземного конструктивного элемента здания, сооружения, объекта незавершенного строительства,		– часть контура здания, сооружения, объекта незавершенного строительства, образованного проекцией вновь образованного наземного конструктивного элемента здания, сооружения, объекта незавершенного строительства,
	– часть контура здания, сооружения, объекта незавершенного строительства, образованного проекцией существующего надземного конструктивного элемента здания, сооружения, объекта незавершенного строительства,		– часть контура здания, сооружения, объекта незавершенного строительства, образованного проекцией вновь образованного надземного конструктивного элемента здания, сооружения, объекта незавершенного строительства,
	– часть контура здания, сооружения, объекта незавершенного строительства, образованного проекцией существующего подземного конструктивного элемента здания, сооружения, объекта незавершенного строительства,		– часть контура здания, сооружения, объекта незавершенного строительства, образованного проекцией вновь образованного подземного конструктивного элемента здания, сооружения, объекта незавершенного строительства,
	– пункт государственной геодезической сети,		– пункт опорной межевой сети,
	– направления геодезических построений при создании съемочного обоснования,		– направления геодезических построений при определении координат характерных точек границ земельного участка,
	контур здания, сооружения, объекта незавершенного строительства, размеры которого не могут быть переданы в масштабе графической части		контур сооружения, объекта незавершенного строительства, представляющий собой окружность, размеры которой не могут быть переданы в масштабе графической части